

Département de la DORDOGNE

Commune de CANTILLAC

CARTE COMMUNALE

DOCUMENT GRAPHIQUE :

ZONAGE

Echelle 1 / 5000

LEGENDE

U

Zone U
dite constructible

Secteur où les constructions sont autorisées.
Un secteur Ua est à vocation économique
Un secteur Ut est à vocation touristique

Ua

Zone Ua
art. R124-3 du code
d'urbanisme

« Secteur réservé à l'implantation d'activités notamment celles qui sont
incompatibles avec le voisinage des zones habitées »

N

Zone N
dite non
constructible


Secteur où les constructions ne sont pas admises à l'exception de l'adaptation,
la réfection, le changement de destination ou l'extension des constructions
existantes ou des constructions et installations nécessaires à des équipements
collectifs, à l'exploitation agricole et forestière et à la mise
en valeur des ressources naturelles.



Agence URBAM
B.P. 19
33620 CAVIGNAC
Tél : 05.57.68.81.13
Fax : 05.57.68.81.02
e-mail : urbam@wanadoo.fr

L'ancrages
Georges CHATENOUX
Géomètre-Expert foncier
Rue de Norton, BP70
24000 THIVIERX
Tél. 05.53.55.03.18 - Fax. 05.53.55.04.75
e-mail : chatenoux.g@wanadoo.fr

Date : Août 2007
Dossier : D101-16



COMMUNE DE SAINT - CREPIN - DE - RICHEMONT

COMMUNE DE SAINT - PANCRACE

COMMUNE DE SAINT - CREPIN - DE - RICHEMONT

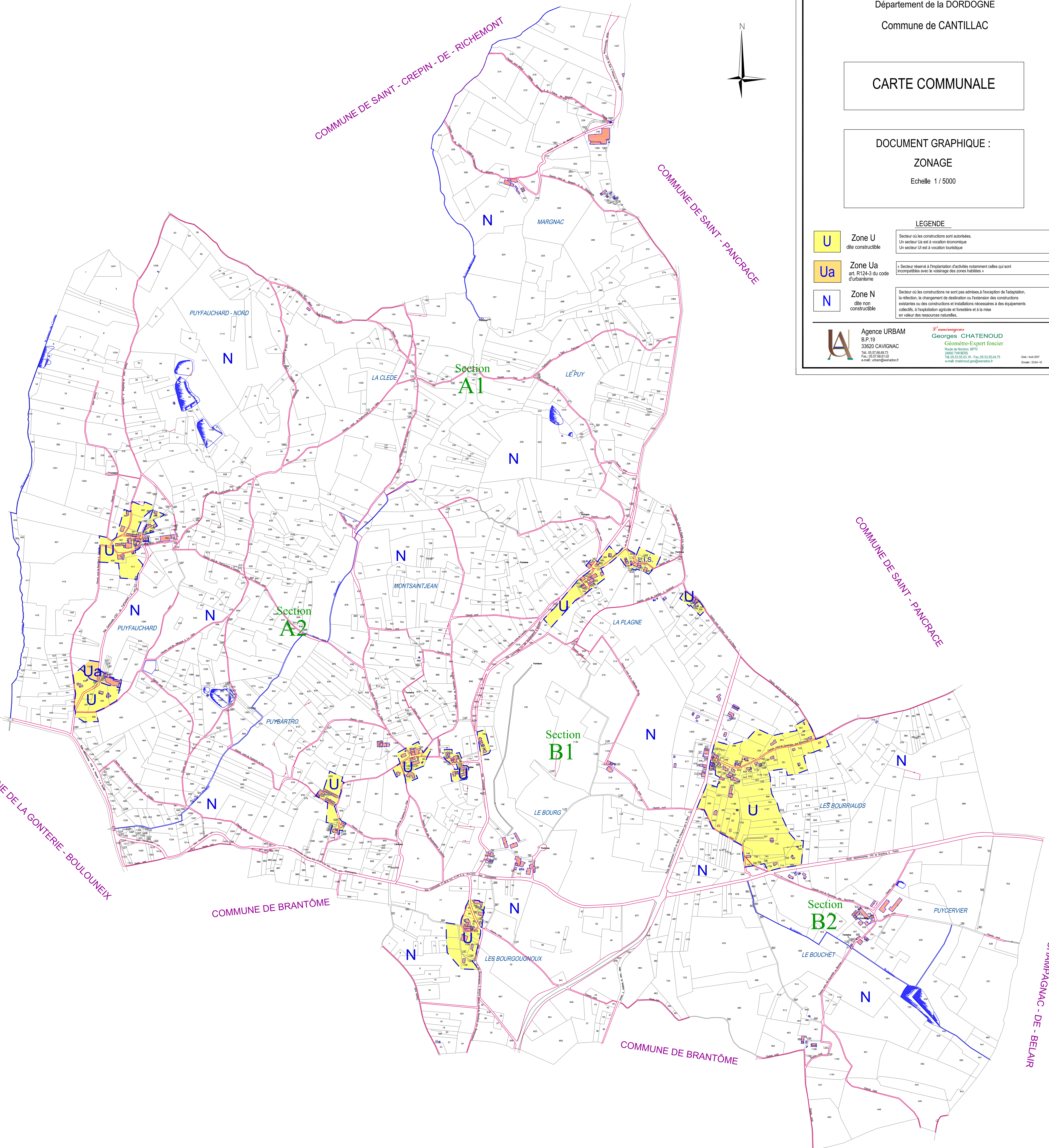
COMMUNE DE LA GONTERIE - BOULOUNEIX

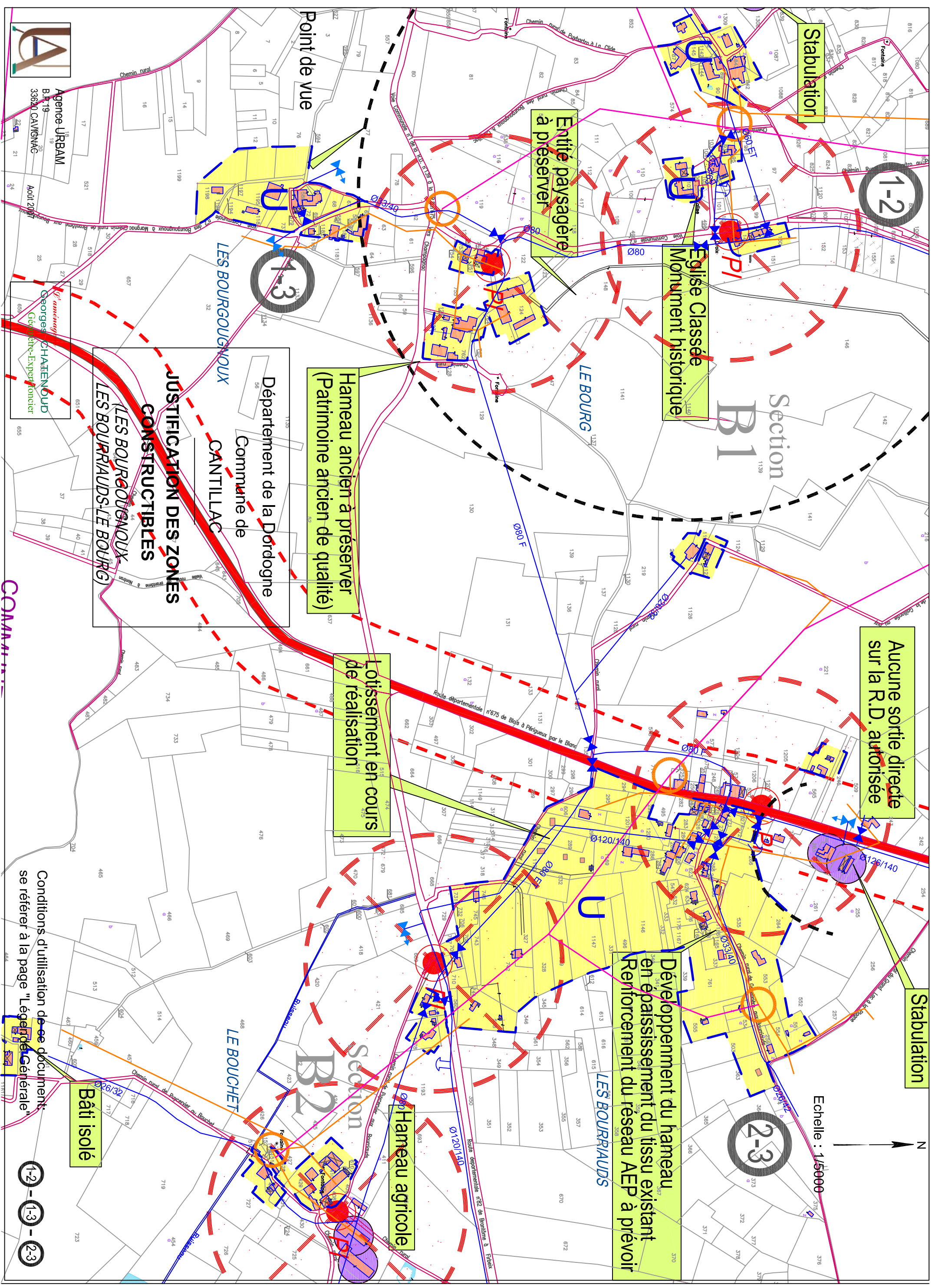
COMMUNE DE BRANTÔME

COMMUNE DE BRANTÔME

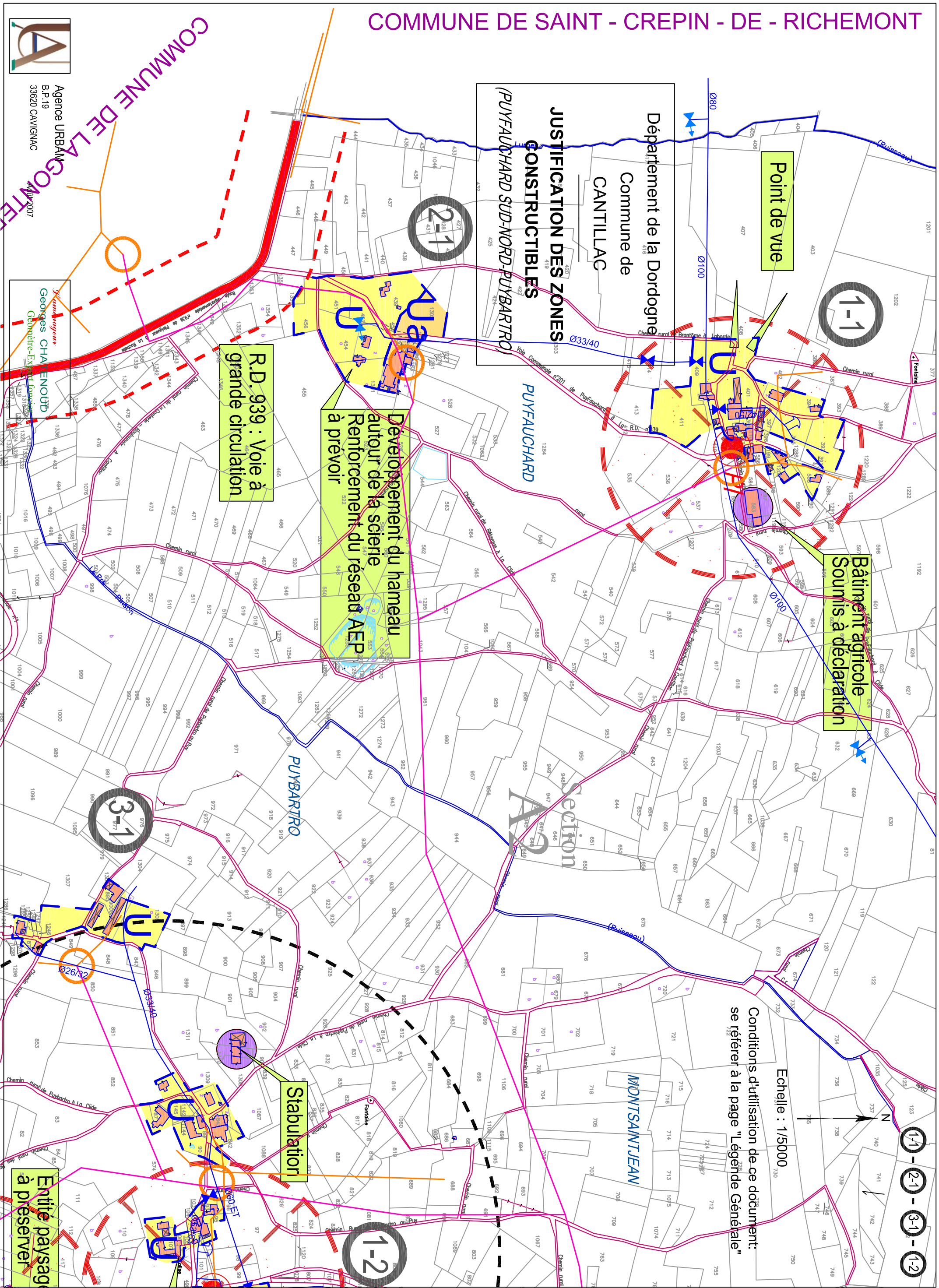
COMMUNE DE SAINT - PANCRACE

COMMUNE DE CHAMPAGNAC - DE - BELAIR



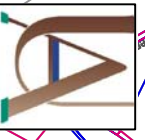


COMMUNE DE SAINT - CREPIN - DE - RICHEMONT



Département de la Dordogne
Commune de
CANTILLAC
**JUSTIFICATION DES ZONES
CONSTRUCTIBLES**
(LA PLAGNE QUEST-EST)

N
Echelle : 1/5000
Conditions d'utilisation de ce document:
se référer à la page "Légende Générale"



Geomètres
Georges CHATENOUD
Géomètre-Expert Foncier

**Rupture de pente
Point de vue**

Point de vue

**Urbanisation en continuité
du hameau à cheval sur
Saint Pancrace**

**R.D. 675
Voie à grande circulation**

**Aucune sortie directe
sur la R.D. autorisée**

Stabulation

1-2

2-2

3-2

Stabulation

**Eglise Classée
Monument historique**

Section
B1

Développement du

