

Département de la Dordogne

Commune de MAZEYROLLES

Révision de la Carte communale

Rapport de présentation

Révision de la carte communale prescrite par délibération du Conseil Communautaire le 28 juin 2011

Carte Communale mise à l'enquête publique par arrêté du Président de la Communauté de Communes le 16 juin 2014

Carte communale approuvée par délibération du Conseil Communautaire le 27 juillet 2015



Département Dynamiques Environnementales et Foncières
Chambre d'agriculture Dordogne
Boulevard des Saveurs - Cré@Vallée Nord -
Coulounieix Chamiers – 24060 PERIGUEUX CEDEX 9
Tél. : 05 53 45 47 84
urbanae@dordogne.chambagri.fr

PREMIÈRE PARTIE : PRESENTATION DE LA COMMUNE	7
1.CARACTERISTIQUES INTERCOMMUNALES ET COMMUNALES	8
1.1. Caractéristiques intercommunales	8
1.2. Caractéristiques communales	14
2. APERÇU PRE-HISTORIQUE ET HISTORIQUE	17
3. LES COMPOSANTES DE L'ENVIRONNEMENT	18
3.1. L'environnement physique	18
3.1.1. L'aptitude des terres	19
3.1.2. Le réseau hydrographique	23
3.1.3. Environnement et patrimoine naturel	26
3.1.4. Les risques naturels	32
3.2. L'environnement humain	38
3.2.1. Les voies de communication	38
3.2.2. L'organisation urbaine	40
3.2.3. Le patrimoine architectural	43
3.2.4. Les paysages	48
4. ANALYSE DE LA DEMOGRAPHIE	50
4.1. Evolution de la population	50
4.2. Composition et évolution des ménages	52
5. LES COMPOSANTES DE L'ECONOMIE LOCALE	53
5.1. La population active	53
5.2. Les bassins d'emploi	54
5.3. Les activités	55
5.3.1. Les commerces, hôtels, restaurants	55
5.3.2. L'artisanat, les entreprises et professions libérales	55
5.3.3. L'école, les services	55
5.3.4. Le tourisme, le sport et les loisirs	55
5.3.5. L'activité agricole	56
6. LE CADRE URBAIN	59
6.1. Habitat et niveau d'équipement	59
6.2. Les réseaux et les services	61
6.2.1. Electricité	61
6.2.2. Adduction d'eau	61
6.2.3. Assainissement	61
6.2.4. Réseau de gaz	61
6.2.5. Ordures ménagères	61
6.2.6. Couverture ADSL	62
6.2.7. Défense incendie	64

SECONDE PARTIE : BILAN DE LA CARTE COMMUNALE	65
TROISIEME PARTIE: PROJET ET OBJECTIF COMMUNAL	69
1. Les enjeux, les projets et l'évolution du zonage	69
2. Les nouvelles capacités d'accueil	100
3. Incidence des choix sur l'environnement	101
 ANNEXES	 103

Les cartes communales sont régies par les articles suivants du code de l'urbanisme :

Champ d'application et principes généraux.
--

Article L. 124-2 : les cartes communales respectent les principes énoncés aux articles :

L. 110 : « le territoire français est le patrimoine commun de la nation et chaque collectivité publique en est le gestionnaire et le garant dans le cadre de ses compétences. »

Et **L. 121-1** : « les schémas de cohérence territoriale, les plans locaux d'urbanisme et les cartes communales déterminent les conditions permettant d'assurer :

- L'équilibre entre le renouvellement urbain, un développement urbain maîtrisé, la restructuration des espaces urbanisés, la revitalisation des centres urbains et ruraux, la mise en valeur des entrées de ville et le développement rural ; L'utilisation économe des espaces naturels, la préservation des espaces affectés aux activités agricoles et forestières, et la protection des sites, des milieux et paysages naturels ; La sauvegarde des ensembles urbains et du patrimoine bâti remarquable ;
- La diversité des fonctions urbaines et rurales et la mixité sociale dans l'habitat, en prévoyant des capacités de construction et de réhabilitation suffisantes pour la satisfaction, sans discrimination, des besoins présents et futurs en matière d'habitat, d'activités économiques, touristiques, sportives, culturelles et d'intérêt général ainsi que d'équipement commercial, en tenant compte en particulier des objectifs de répartition géographique équilibrée entre emploi, habitat, commerces et services, d'amélioration des performances énergétiques, de développement des communications électroniques, de diminution des obligations de déplacements et de développement des transports collectifs ;
- La réduction des émissions de gaz à effet de serre, la maîtrise de l'énergie et la production énergétique à partir de sources renouvelables, la préservation de la qualité de l'air, de l'eau, du sol et du sous-sol, des ressources naturelles, de la

biodiversité, des écosystèmes, des espaces verts, la préservation et la remise en bon état des continuités écologiques, et la préservation des risques naturels prévisibles, des risques technologiques, des pollutions et des nuisances de toutes natures».

Elles délimitent les secteurs où les constructions sont autorisées et les secteurs où les constructions ne sont pas admises, à l'exception de l'adaptation, du changement de destination, de la réfection ou l'extension des constructions existantes ou des constructions ou installations nécessaires à des équipements collectifs dès lors qu'elles ne sont pas incompatibles avec l'exercice d'une activité agricole, pastorale ou forestière sur le terrain sur lequel elles sont implantées et qu'elles ne portent pas atteinte à la sauvegarde des espaces naturels et des paysages, à l'exploitation agricole ou forestière et à la mise en valeur des ressources naturelles.

Compétence pour élaborer une carte communale.

Article L. 124-1 : « les communes qui ne sont pas dotées d'un plan local d'urbanisme peuvent élaborer, le cas échéant dans le cadre de groupements intercommunaux, une carte communale précisant les modalités d'application des règles générales d'urbanisme prises en application de l'article L 111-1. » (Article qui constitue le fondement législatif de la réglementation nationale d'urbanisme.)

Le contenu de la carte communale.

Article R. 124-1 : « la carte communale comprend un rapport de présentation et un ou plusieurs documents graphiques.

Le ou les documents graphiques sont opposables aux tiers. »

(Il n'y a pas de règlement, c'est le règlement national d'urbanisme qui s'applique.)

Article R. 124-2 : « le rapport de présentation :

- Analyse l'état initial de l'environnement et expose les prévisions de développement, notamment en matière économique et démographique ;
- Explique les choix retenus, notamment au regard des objectifs et des principes définis aux articles L. 110 et L. 121-1, pour la délimitation des secteurs où les constructions sont autorisées ; en cas de révision, il justifie, le cas échéant, les changements apportés à ces délimitations ;
- Evalue les incidences des choix de la carte communale sur l'environnement et expose la manière dont la carte prend en compte le souci de sa préservation et de sa mise en valeur. »

Article R. 124-3 : « le ou les documents graphiques

Délimitent les secteurs où les constructions sont autorisées et ceux où les constructions ne sont pas autorisées, à l'exception de l'adaptation, du changement de destination, de la réfection ou de l'extension des constructions existantes ou des constructions et installations nécessaires à des équipements collectifs, à l'exploitation agricole ou forestière et à la mise en valeur des ressources naturelles.

Ils peuvent préciser qu'un secteur est réservé à l'implantation d'activités, notamment celles qui sont incompatibles avec le voisinage des zones habitées.

Ils délimitent, s'il y a lieu, les secteurs dans lesquels la reconstruction à l'identique d'un bâtiment détruit par un sinistre n'est pas autorisée.

Dans les territoires couverts par la carte communale, les autorisations d'occuper et d'utiliser le sol sont instruites et délivrées sur le fondement des règles générales de l'urbanisme définies au chapitre Ier du titre Ier du livre Ier et des autres dispositions législatives et réglementaires applicables. »

Validité des cartes communales.

Article L. 124-3 : « les délibérations intervenues sur le fondement de l'article L. 111-1-3 dans sa rédaction antérieure à l'entrée en vigueur de la loi n°2000-1208 du 13 décembre 2000 précitée demeurent applicables jusqu'à l'expiration de leur délai de validité. »

PREAMBULE

La communauté de communes du Pays du Châtaignier a prescrit la révision de la carte communale pour la commune de Mazeyrolles par délibération du conseil communautaire en date du 28 juin 2011.

La carte communale a été approuvée le 12 novembre 2007.

Les motivations de révisions sont:

- Ré-étudier le projet de développement de l'urbanisation des différents secteurs.
- Accompagner les projets de développement d'activités touristiques.
- Faire le bilan des secteurs qui se sont développés et des secteurs qui font l'objet de rétention foncière.
- Développer la zone d'activité.

NB: Seule la commune de Lavour n'a pas souhaitée réviser son document.

Les obligations et engagements de la Communauté de Communes du Pays du Châtaignier sont entièrement repris par la nouvelle entité territoriale, effective depuis le 1^{er} janvier 2014 et portant la dénomination « Communauté de Communes Domme – Villefranche du Périgord ».

Le diagnostic de territoire ayant été réalisé avant l'évolution du schéma intercommunal, de nombreuses analyses et comparaisons d'évolutions qui vont suivre s'appuient sur l'échelle de l'ancienne Communauté de Communes qui est celle du « Pays du Châtaignier ».

PRESENTATION DE LA COMMUNE

1. CARACTERISTIQUES INTERCOMMUNALES ET COMMUNALES

1.1. Caractéristiques intercommunales

La Communauté de Communes du Pays du Châtaignier rassemble 9 communes sur une superficie de 15 016 ha soit environ 150 km².

La population totale est de **2299 habitants** selon les résultats du recensement de la population de 2008. La densité moyenne est de 15.3 habitants / km² ce qui confirme la **dimension essentiellement rurale** de ce territoire. Il existe toutefois des disparités en terme de peuplement d'une commune à l'autre.

Entre 1999 et 2008, la population est restée identique sur l'ensemble du territoire mais là aussi avec des disparités d'une commune à l'autre.

L'économie locale est essentiellement tournée vers les **productions agricoles avec en particulier l'élevage, mais aussi une activité forestière importante.**

Communauté de communes la plus méridionale de la Dordogne, limitrophe avec les départements du Lot et du Lot et Garonne. Elle bénéficie d'un réseau routier permettant les liaisons nord-sud par la RD 710 tandis que les circulations est-ouest sont facilitées par la RD 660.

La Communauté de Communes du Pays du Châtaignier a été créée par arrêté du 4 décembre 1999. Elle s'est substituée à un SIVOM qui existait depuis 1985 et qui comprenait les communes de Besse, Campagnac les Quercy, Lavaur, Loubéjac, Mazeyrolles, Orliac, Saint Cernin de l'Herm, Sainte Foy de Belvès et Villefranche du Périgord. La commune de Sainte Foy de Belvès s'étant retirée le 31 décembre 2001 pour rejoindre la Communauté de Communes "Entre Nauze et Bessède".

La communauté de communes exerce en lieu et place des communes membres, les compétences suivantes :

COMPETENCES OBLIGATOIRES :

- aménagement de l'espace :
 - mise en place d'un schéma directeur
 - mise en place d'une Opération Groupée d'Aménagement Foncier
 - constitution de réserves foncières
 - élaboration du pays du Périgord Noir et notamment de sa charte
 - élaboration, révision et modification des cartes communales d'urbanisme
- développement économique :
 - Opération Restructuration de l'Artisanat et du Commerce
 - développement des activités touristiques : accueil, promotion et animation en collaboration avec l'Office de Tourisme
 - aménagement et gestion des sentiers de randonnée inscrits au PDIPR
 - mise en oeuvre des actions conventionnées au titre du Pays

COMPETENCES OPTIONNELLES :

1er groupe : protection et mise en valeur de l'environnement

- collecte et traitement des déchets ménagers
- assainissement non collectif : réalisation d'un schéma d'assainissement et mise en place du Service Public de l'Assainissement Non Collectif (SPANC) avec pour mission de contrôler la conception, la réalisation et le bon fonctionnement des installations, l'entretien étant à la charge des usagers.

2ème groupe : politique du logement et du cadre de vie

- création de lotissements d'habitation, à partir de 6 logements
- participation à des opérations programmées d'amélioration de l'habitat (OPAH) et à des programmes Locaux d'amélioration de l'habitat (P.L.A.H.)
- Réalisation des programmes d'intérêt général (PIG)

3ème Groupe : création, aménagement et entretien de la voirie

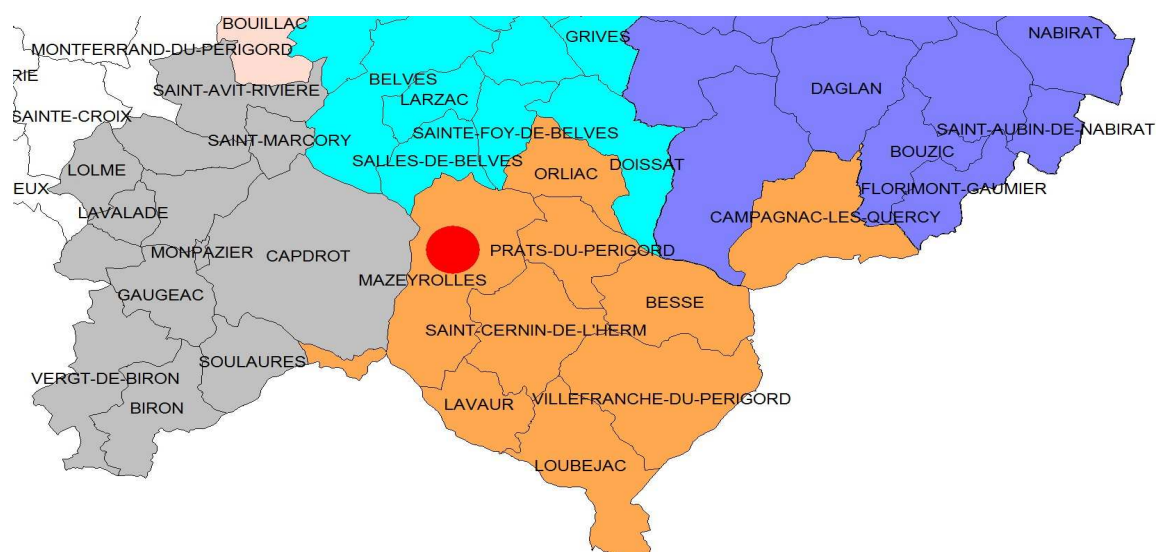
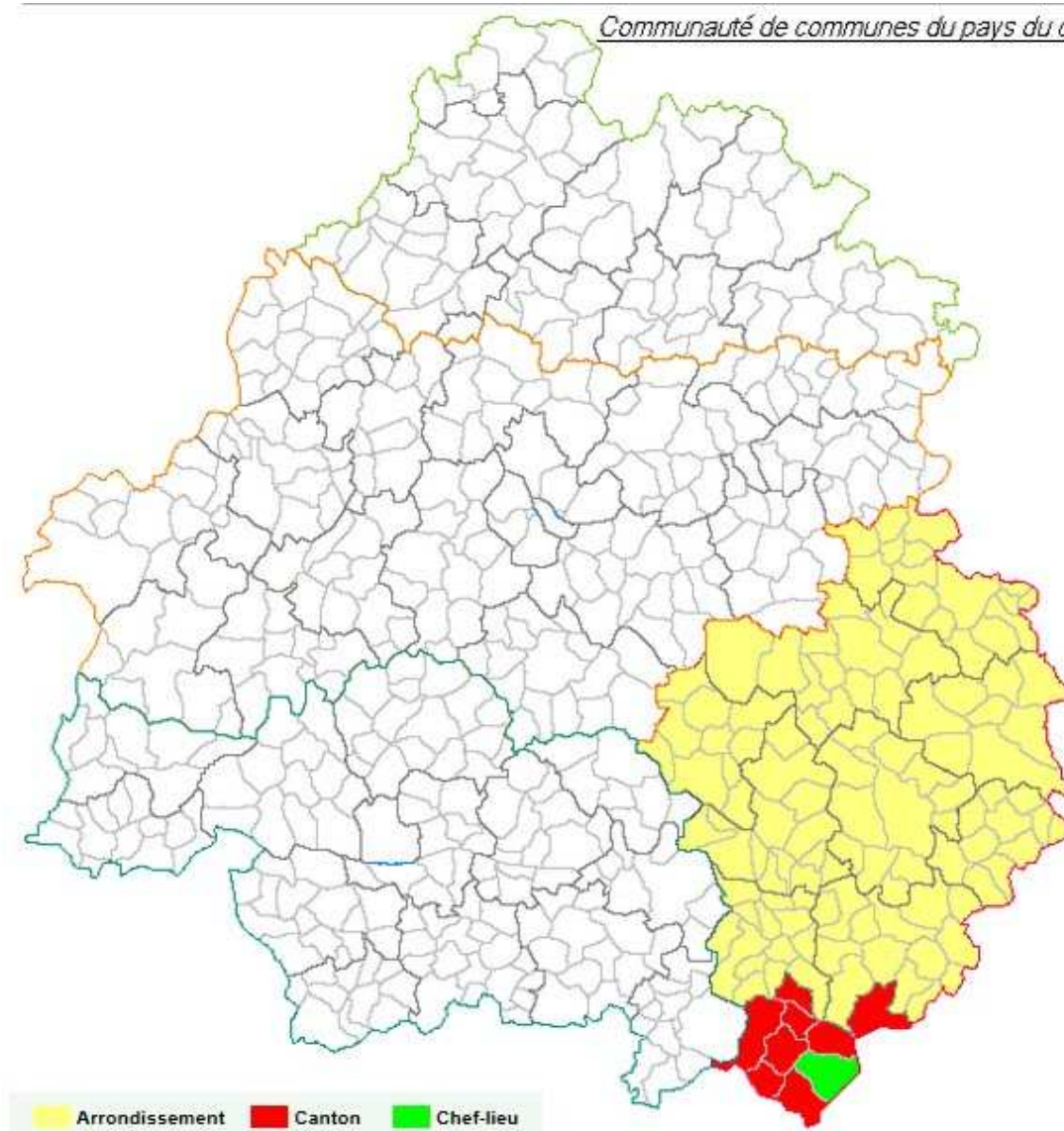
- création, aménagement et entretien de la voirie d'intérêt communautaire. L'intérêt communautaire est constitué pour cette compétence par la voirie communale et rurale revêtus situés hors des zones agglomérées.
- Certains chemins revêtus très peu fréquentés ainsi que toutes les voies non revêtues resteront à la charge des communes.

4ème Groupe : construction, entretien et fonctionnement d'équipements culturels, sportifs et d'équipements de l'enseignement

- construction, entretien et gestion d'une salle d'animation intercommunale.

COMPETENCES FACULTATIVES :

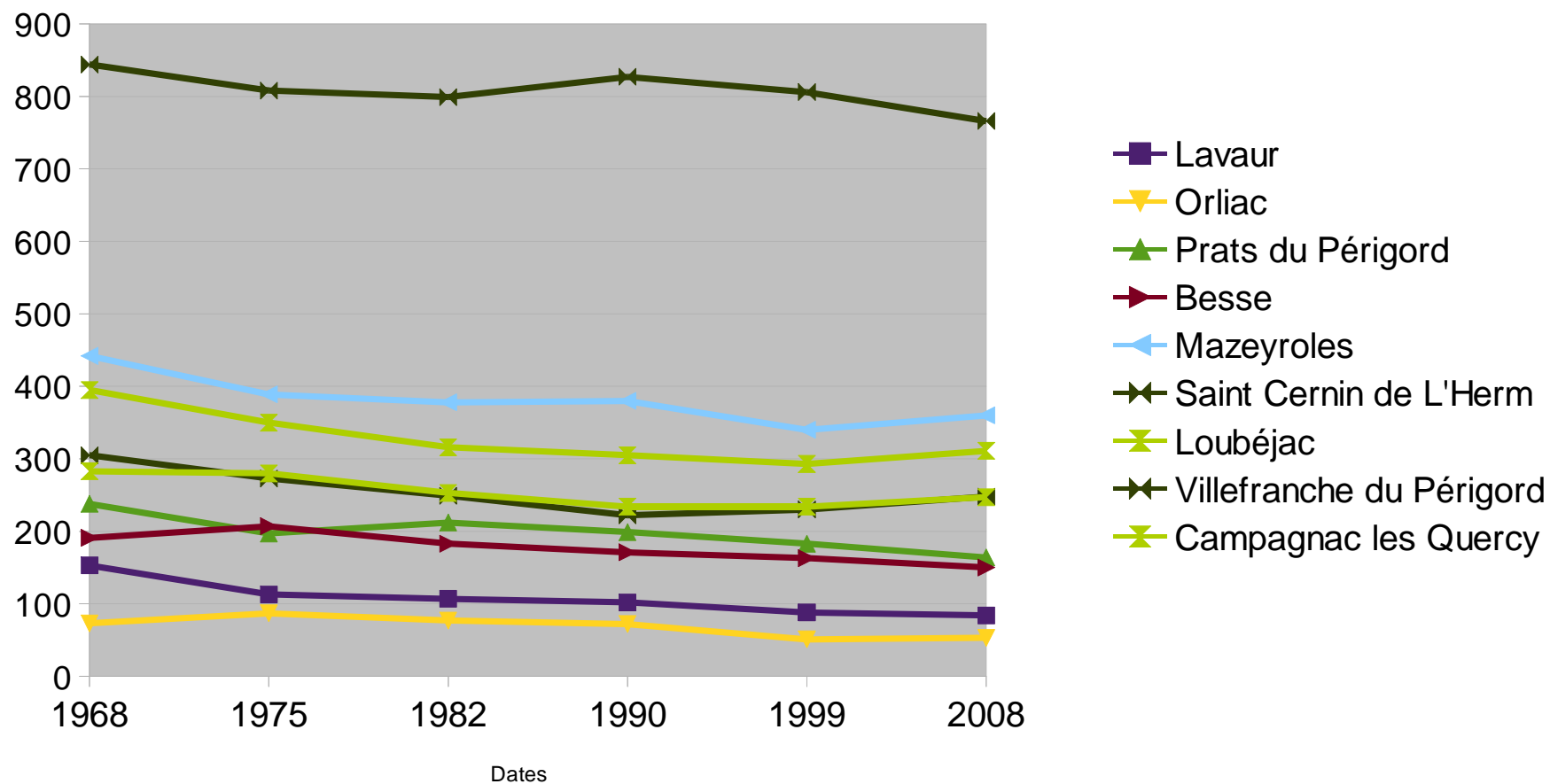
- Social : actions en faveur de l'emploi et de la réinsertion.



Données intercommunales:

Communes	Population (1999)	Population totale (2008)	Superficie (ha)	Densité (ha/km²)
ORLIAC	51	53	1075	4,93
PRATS DU PER- IGORD	183	164	1128	14,5
BESSE	163	150	1663	9,01
MAZEYROLLES	340	360	3040	11,8
SAINT CERNIN DE L'HERM	230	248	1675	14,8
LOUBEJAC	234	247	1898	13,01
VILLEFRANCHE DU PERIGORD	806	766	2523	30,36
CAMPAGNAC LES QUERCY	293	311	2014	15,4
LAVAUUR	88	84	923	9,3
TOTAL	2388	2383	15939	14,9

Evolution population de l'ensemble des communes de l'intercommunalité entre 1968 et 2008



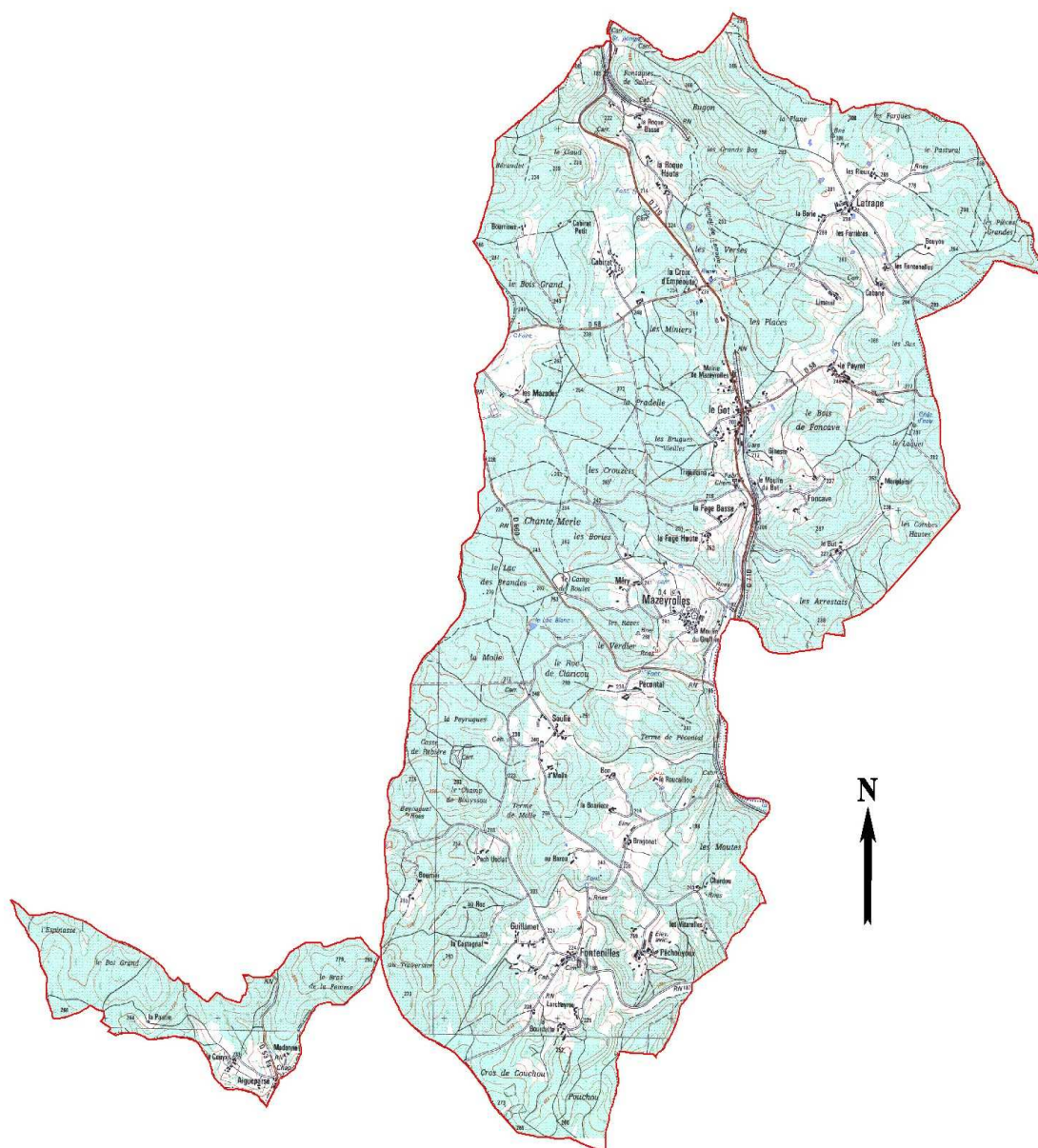
1.2. Caractéristiques communales

La commune de Mazeyrolles se situe à l'ouest du territoire de la Communauté de Communes.

Les communes limitrophes sont:

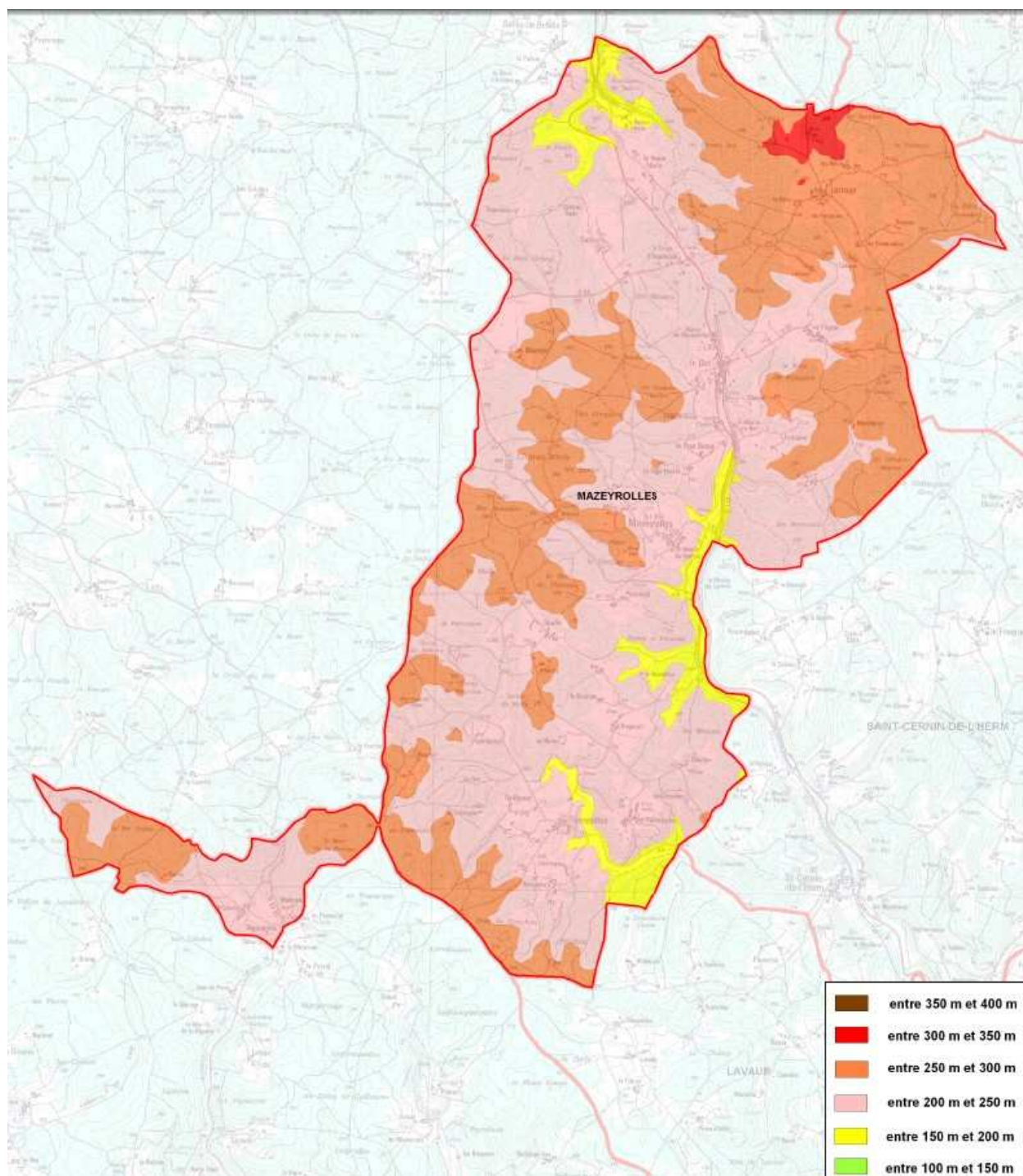


Présentation de la commune – Carte IGN



Analyse de l'état initial

Le relief de la commune varie de 169 m à 308 m. L'altitude moyenne étant de 220 m.



2. APERCU HISTORIQUE

L'Histoire de Mazeyrolles :

La commune de Mazeyrolles constitue un ensemble de trois communes rattachées en 1960 : Fontenilles, Aiguepares et Latrape.

Du fait de ce rattachement de communes Mazeyrolles compte 4 églises.

Mazeyrolles étant situé à mi-chemin de Villefranche du Périgord et de Monpazier, fût le théâtre de grands combats pendant les guerres de religions, où catholiques et protestants de Villefranche et Monpazier se retrouvaient en un lieu qui se nomme " le camp de Boulet ".

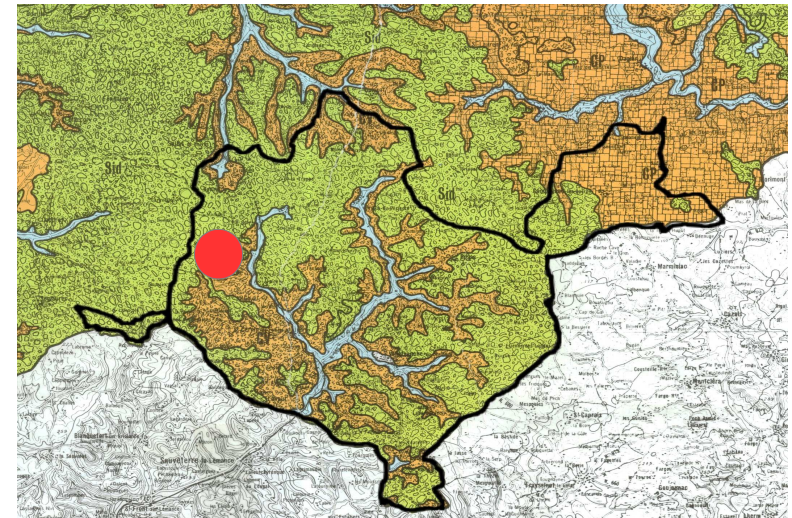
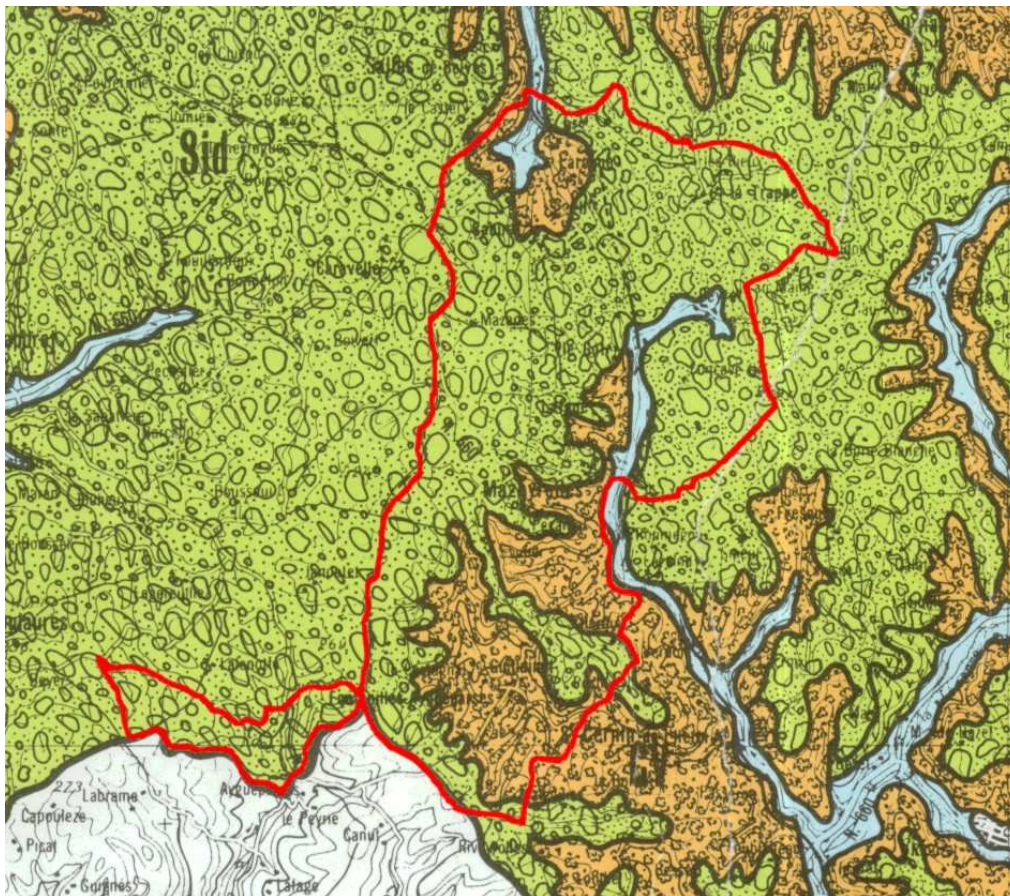
3. LES COMPOSANTES DE L'ENVIRONNEMENT

3.1. L'environnement physique

3.1.1. L'aptitude des terres

Selon la carte d'aptitude des terres du département établie par l'INRA de Bordeaux (J.H. Durand), le territoire de Mazeyrolles est concerné par trois systèmes. Il s'agit principalement du système des Causses Vert, des Bas fonds inondables et du sidérolithique . (Cf. carte ci-après).

Aptitude des terres (source Durand – INRA)



Le système des Causses Verts :

Ce dernier se développe sur les calcaires durs du Crétacé. Les sols sont des rendzines le plus souvent brunes, parfois rouges, à texture moyenne, fine ou très fine où le pH est proche de la neutralité. La matière organique est faible à moyennement abondante. Ce sont des sols stables et non agressifs. D'une manière générale, les terrains présentent les mêmes caractères que ceux des causses Jurassiques mais moins développés (les dolines, quand il y en a, sont plus petites et l'épaisseur de terre est souvent plus importante). Ces causses sont très souvent ensevelis sous les terrains Tertiaires : Sables du Périgord et Sidérolithique, formant un karst couvert qui donne un crypto - karst, où les phénomènes karstiques sont accentués par la plus grande agressivité des solutions qui traversent le calcaire.

Aptitudes agronomiques : Aptitudes très proches de celles des causses du jurassiques, et permet la culture des noyers et la trufficulture. Ici aussi, les combes sont plus intéressantes.

Génie civil : Terrains stables, à l'exception de ceux qui se rencontrent sur le Campanien marneux, et non agressifs.

- Le système des bas-fonds inondables:

Ce système occupe tous les bas-fonds de la terrasse moderne des plaines de la Dordogne, de l'Isle, de la Dronne, de la Vézère et du Dropt.

Ces terrains sont inondables en hiver et l'eau peut y séjourner longtemps.

Les sols qui s'y rencontrent sont des sols à gley de surface et d'ensemble, à texture hétérogène, le plus souvent fine. Engorgés longtemps par l'eau, ils se rapprochent des vertisols lorsqu'ils sont drainés. Ils sont peu ou pas calcaires et présentent une nappe peu profonde, à peu près permanente.

Aptitudes agronomiques : Malgré leur fort potentiel nutritif, leurs propriétés physiques et hydriques rendent ces terres difficiles à cultiver.

Trop humides au printemps pour être labourées facilement, elles s'assèchent rapidement en été. Leur vocation normale est la prairie pour le pâturage ou la fauche ou la plantation de peupliers. Dans certains cas, le maïs avec irrigation de complément pourrait être cultivé en planches bombées, ainsi que le colza et les plantes sarclées. Les rendements obtenus seraient alors très intéressants.

Génie civil : Terrains instables en raison de leur forte teneur en argile qui leur confère des propriétés de gonflement et retrait importantes. Pour les adductions d'eau, l'utilisation de tubes relativement souples est conseillée. Non agressifs.

Le système du sidérolithique:

Il comprend les terrains formés sur la formation géologique appelée Sidérolithique, constituée de sables et argiles de décalcification des calcaires jurassiques et crétacés dont ils contiennent des témoins décomposés. Les argiles constituent un matériau

résiduel, auquel se sont mélangés des apports extérieurs fluviatiles, colluviaux ou éoliens, ces derniers dépôts constituant le plus souvent l'horizon de surface des sols.

Les terrains de ce système sont boisés, l'essence dominante étant le châtaignier. Les sols sont des sols lessivés à pseudogley ou des sols lessivés acides, bien que l'accumulation d'argile en profondeur soit dûe en réalité à une discontinuité lithologique. Ils présentent en surface des horizons de texture moyenne à fine, contenant relativement peu de matière organique mal décomposée. Le pH est généralement faible. La teneur en matière organique diminue en profondeur, tandis que la texture devient brutalement très fine. Le pH demeure très acide si le calcaire est suffisamment profond et si le drainage est assuré, sinon le pH peut devenir neutre ou même légèrement basique.

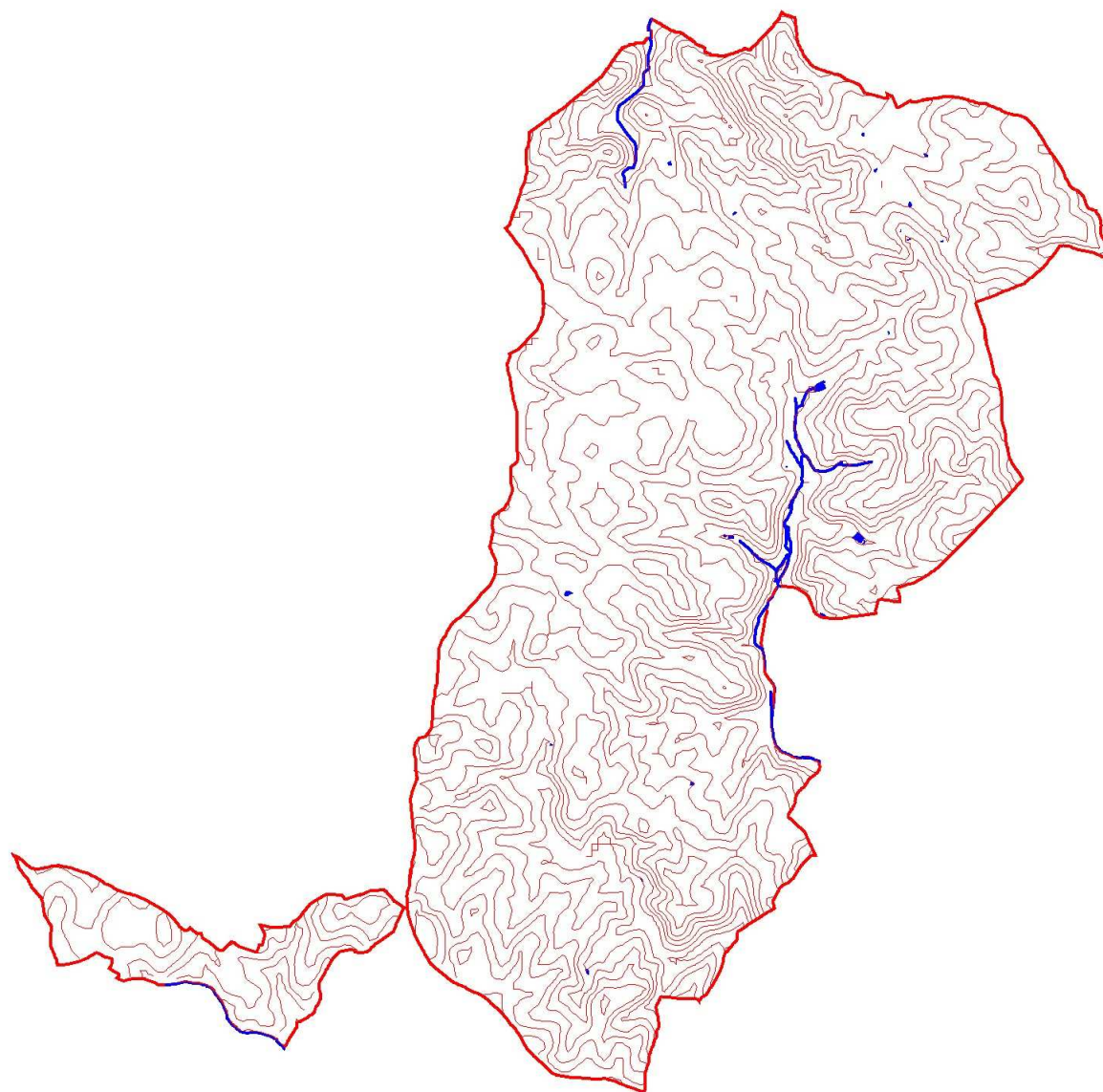
Les terrains de ce système peuvent stocker l'eau météorique et empêcher un ruissellement violent mais, à cause de leur texture très fine, ils peuvent s'engorger.

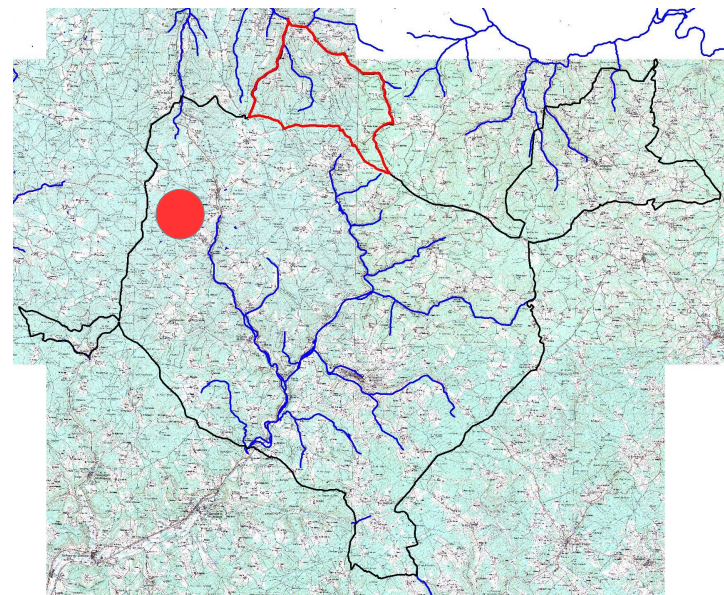
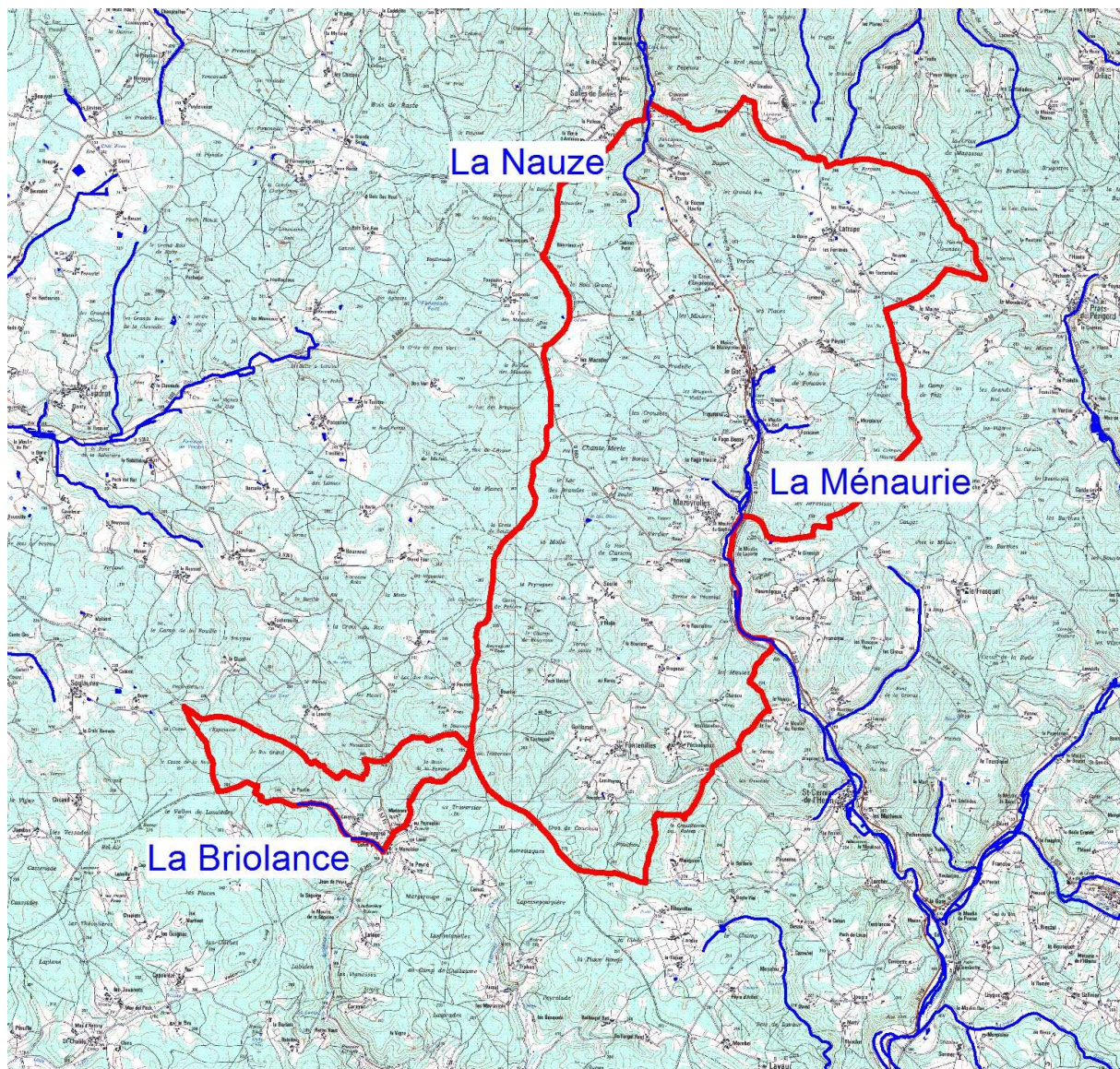
Aptitudes agronomiques : La forêt à papeterie y serait à sa place ainsi que certains arbres fruitiers dont le châtaignier. Les autres spéculations agricoles se limitent à la culture du fraisier sous plastique et à la prairie pâturée.

Génie civil : Ces terrains sont généralement instables à cause de leur texture et de la facilité de rétention d'eau de l'argile qui rend glissant « l'interface » argile horizon sus-jacent et favorise sa reptation ou son glissement. Ils peuvent être agressifs à pH inférieur à 5. L'utilisation de matériaux inertes et souples est recommandée pour les adductions d'eau. En pente, leur drainage est conseillé.

3.1.2. Le réseau hydrographique

- La Nauze prend sa source et arrose l'extrême Nord Ouest de la commune.
- La Ménaurie se dirige vers le Lot.
- La briolance à l'extrême Sud Ouest.





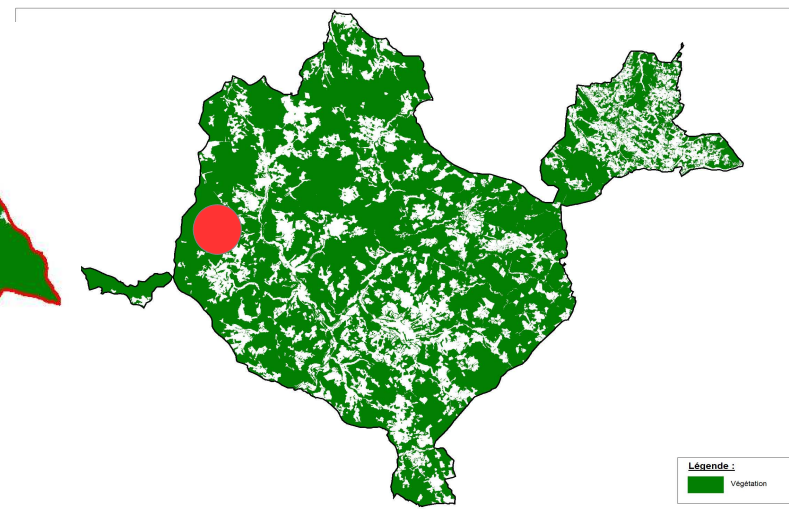
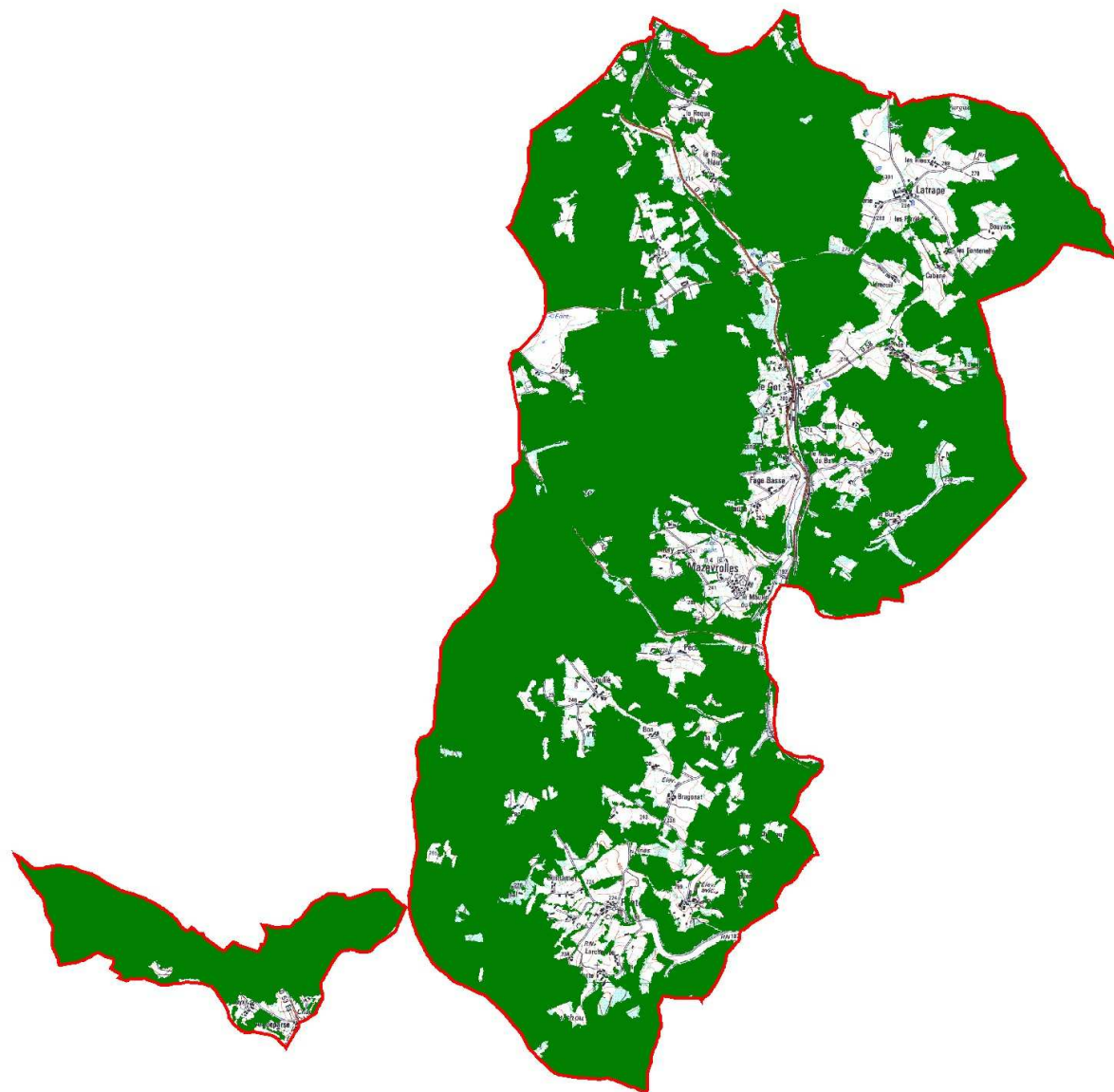
3.1.3. Environnement et patrimoine naturel

Les boisements :

Ils représentent environ 71 % du territoire communal. Au niveau intercommunal les massifs boisés les plus importants se situent sur les communes de Besse, St Cernin et Prats du Périgord.

Les bois de la commune de la Mazeyrolles sont répartis sur l'ensemble du territoire, dont un grand axe nord-ouest sud-ouest de la commune. Ces boisements sont composés essentiellement de chênes, châtaigniers mais aussi de pins maritimes.





Les zones particulièrement sensibles au niveau environnemental

La commune de Mazeyrolles n'est pas concernée par les ZNIEFF.

Aspects administratifs et réglementaires: ZNIEFF

Une ZNIEFF est une Zone Naturelle d'Intérêt Ecologique, Faunistique et Floristique.

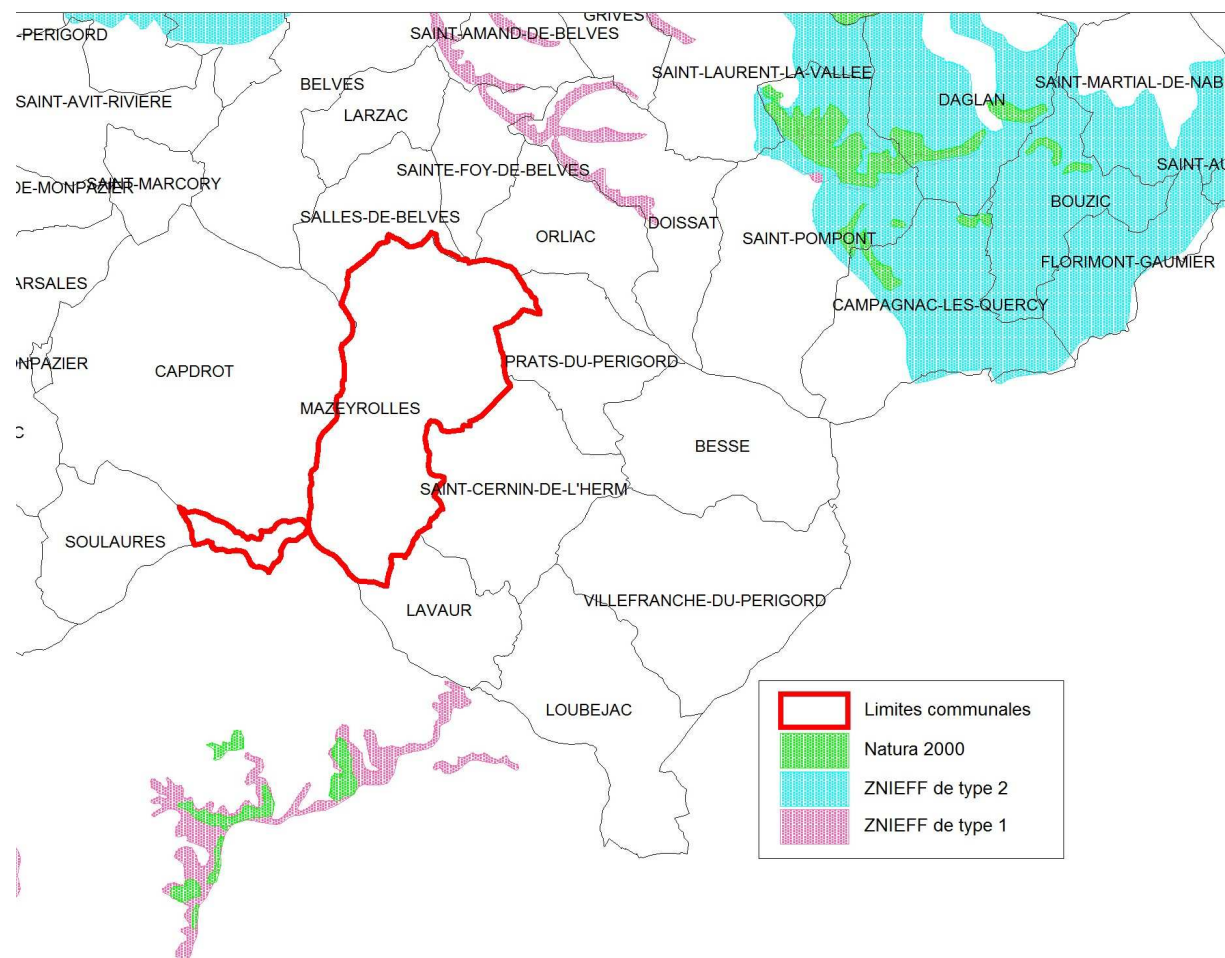
Il existe deux types :

Type 2 : identifie généralement un grand ensemble naturel, milieu dans lequel toute modification fondamentale des conditions écologiques doit être évitée.

Type 1 : identifie un milieu homogène, généralement plus ponctuel, d'intérêt remarquable du fait de la présence d'espèces protégées (rares ou menacées) caractéristiques d'un milieu donné, ou en limite d'aire de répartition.

S'agissant de Natura 2000, le secteur concerné le plus proche se situe à près de 4 km au sud de la commune dans le département du Lot et Garonne (cf. carte ci-après).

Le patrimoine naturel (source DIREN aquitaine):

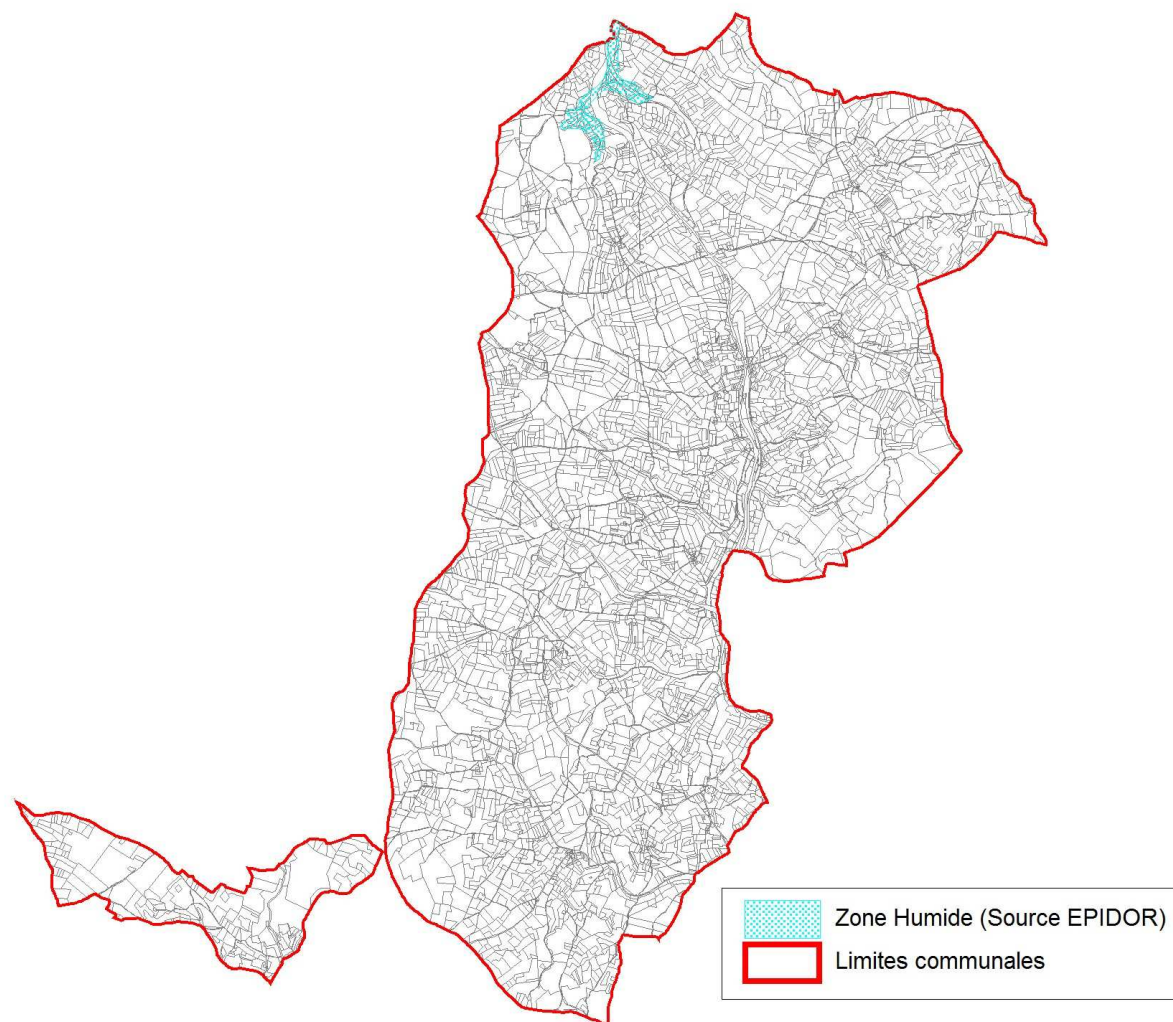


Les zones humides

« *La préservation et la gestion durable des zones humides sont d'intérêt général.* »

Loi sur le développement des territoires ruraux 2005.

(Cf. carte des zones humides ci-après – source Epidor).



3.1.4. Les risques naturels

Inondation

La commune n'est pas concernée par ce risque.

Mouvement de terrain

La commune ne dispose pas de plan de prévention du risque mouvements de terrain.

Risque phénomène de retrait gonflement des sols argileux

La commune est concernée par des sinistres liés au risque sécheresse (retrait gonflement des argiles). Cf. annexes 2 et 3.

Le règlement type définissant les modalités de construction sur sol argileux est disponible en annexe ainsi que sur le site des services de l'Etat à l'adresse suivante :

<http://www.dordogne.gouv.fr/Politiques-publiques/Environnement-Eau-Risques/Risquesnaturels/Risques-retrait-gonflement-sols-argileux/Reglement-type-argile>.

Risque termites

La totalité du territoire du département de la Dordogne est considérée comme une zone contaminée par les termites ou susceptible de l'être à court terme.

« Toute transaction immobilière portant sur le foncier bâti devra être accompagnée d'un état parasitaire établi depuis moins de 3 mois à la date de signature de l'acte authentique ».

Phénomènes souterrains

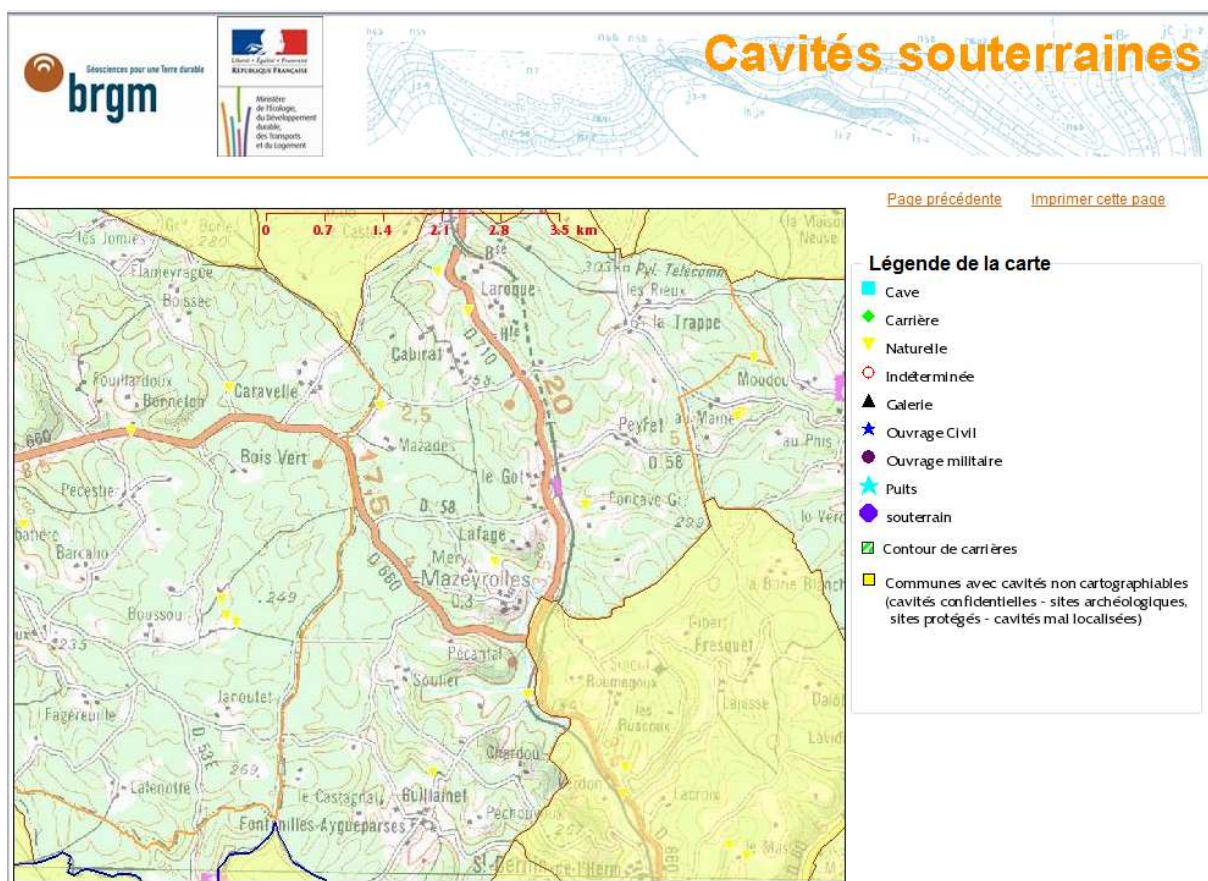
Le BRGM a identifié sur le territoire communal 7 cavités, il s'agit :



Cavités souterraines

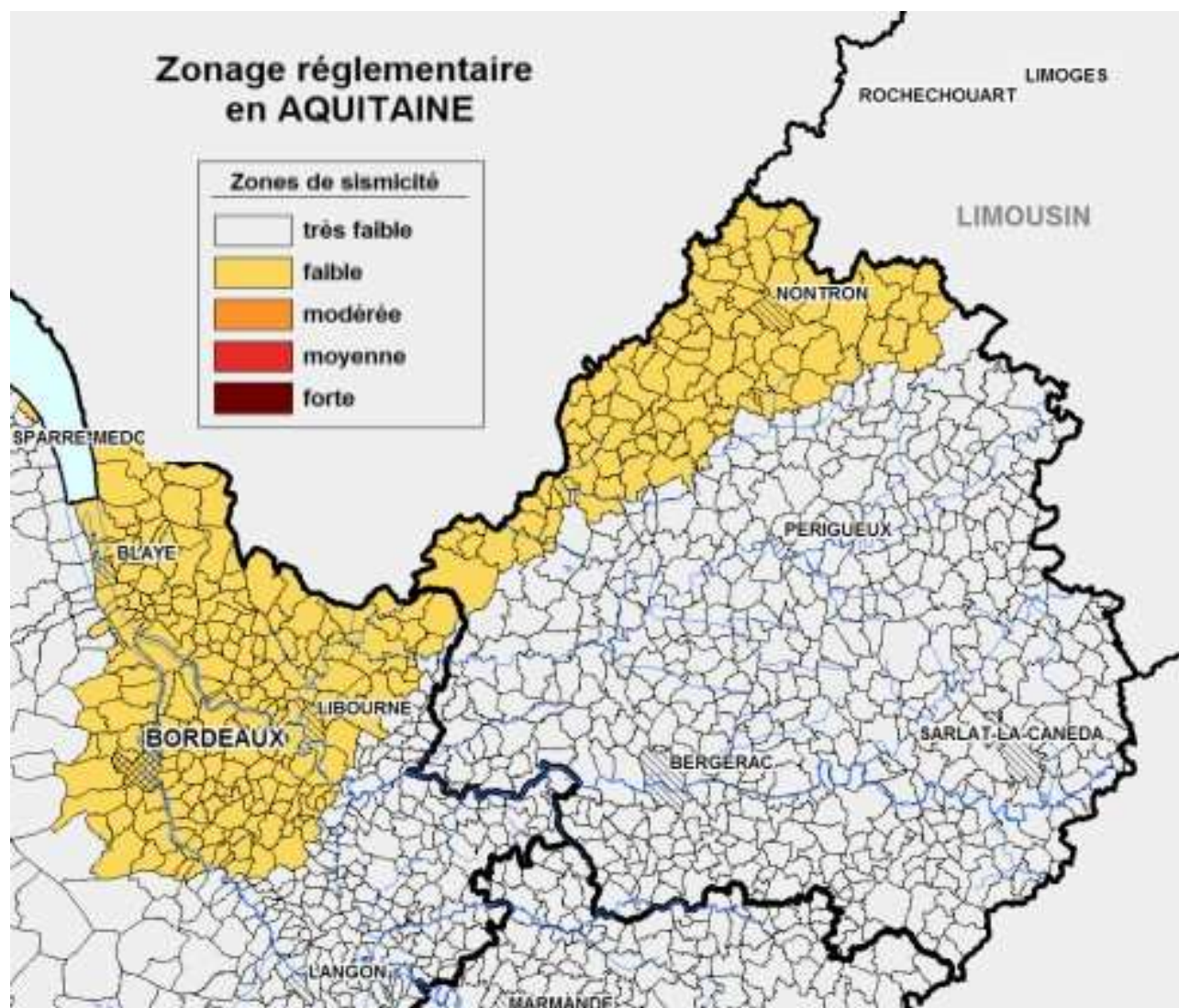
N°	Identifiant	Nom	Type	Département	Commune
1	AQIAA0004803	FONT DE FONTENILLES	naturelle	Dordogne - (24)	MAZEYROLLES (24263)
2	AQIAA0004805	FONT DE LA ROQUE HAUTE	naturelle	Dordogne - (24)	MAZEYROLLES (24263)
3	AQIAA0004802	FONT DES MAZADES	naturelle	Dordogne - (24)	MAZEYROLLES (24263)
4	AQIAA0004808	GROTTE AUX RENARDS DE MOUDOU	naturelle	Dordogne - (24)	MAZEYROLLES (24263)
5	AQIAA0004807	GROTTE DE FONCAVE	naturelle	Dordogne - (24)	MAZEYROLLES (24263)
6	AQIAA0004804	GROTTE DE LA ROQUE BASSE	naturelle	Dordogne - (24)	MAZEYROLLES (24263)
7	AQIAA0004806	SOURCE CAPTEE DE MAZEYROLLES	naturelle	Dordogne - (24)	MAZEYROLLES (24263)

Cette information est confirmée dans l'inventaire des phénomènes souterrains du Département de la Dordogne de Charles Sanchez.



Risque sismique

La commune est concernée par ce risque avec niveau de sismicité de 1 (niveau très faible).



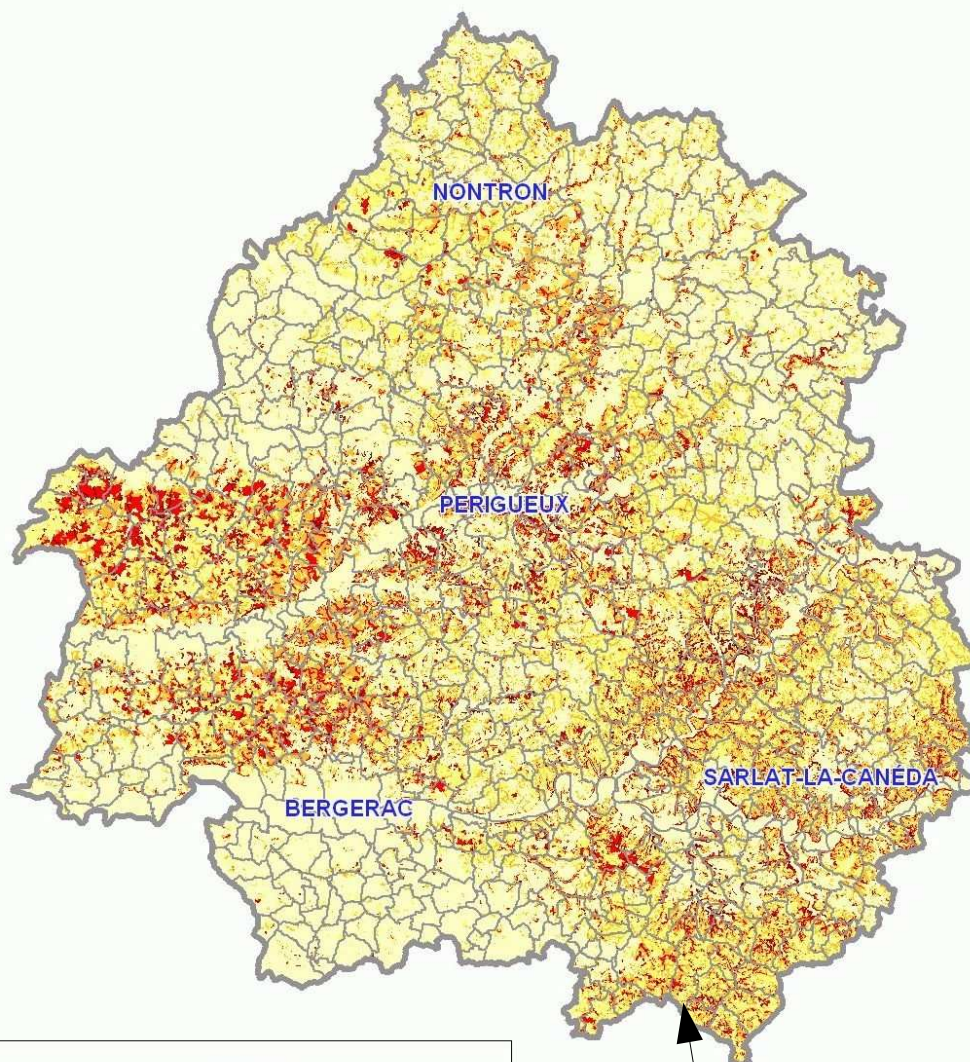
Risque incendie de forêt

La commune de Mazeyrolles est concernée par des aléas moyens à forts suivant les parties du territoire. Les surfaces brûlées sur la commune entre 2001 et 2007 sont de 0 ha.



© GIP ATGeRi
© IGN 2005
© IFN 1990

Alea feu de forêt



LEGENDE

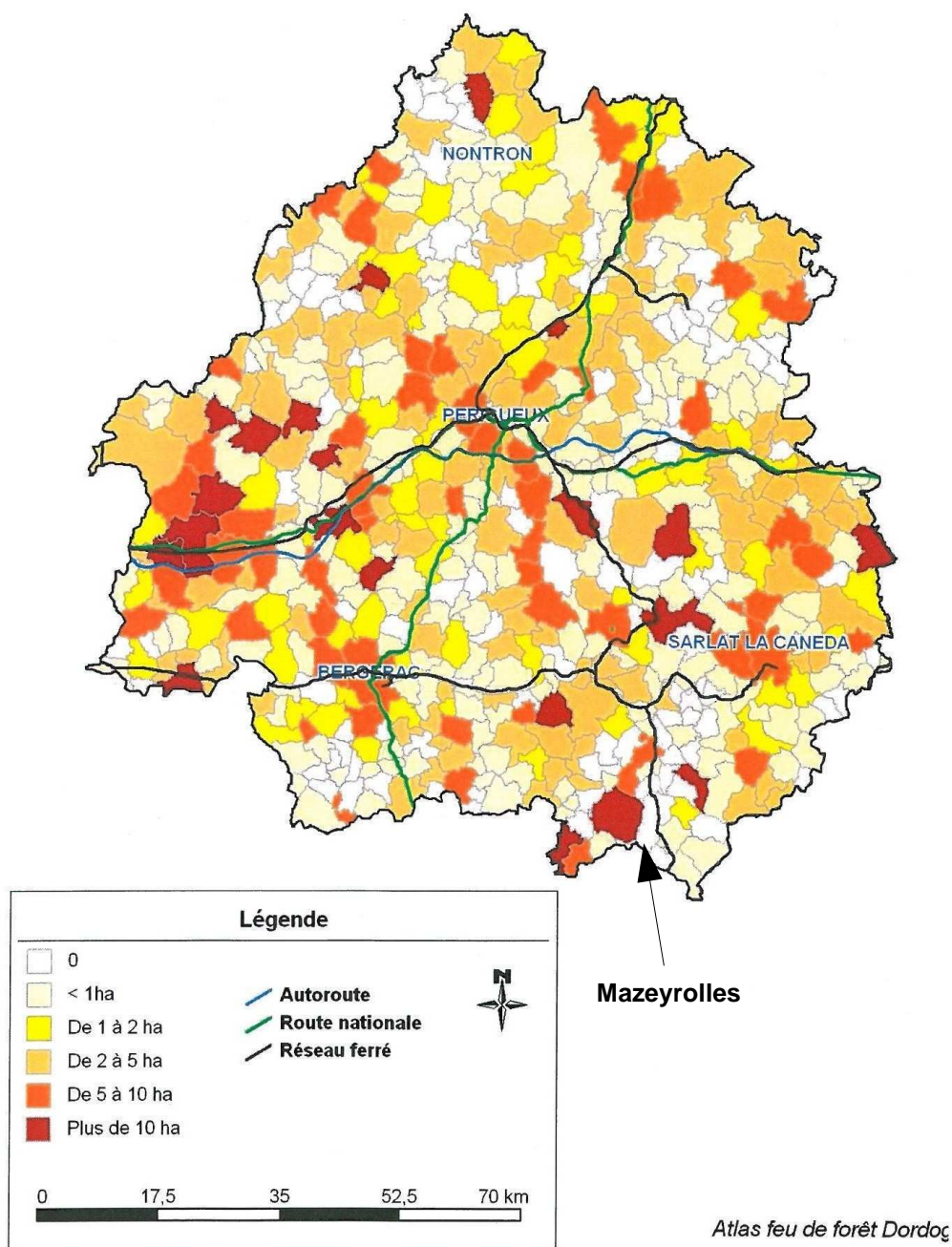
- Très faible
- Faible
- Moyen
- Fort
- Très fort



0 10 20 30 40 km

Mazeyrolles

Surfaces brûlées par commune (2001-2007)



http://www.dordogne.pref.gouv.fr/sections/les_actions_de_l_eta/agriculture_et_foret/f... 15/04/2013

Catastrophes naturelles passées sur la commune

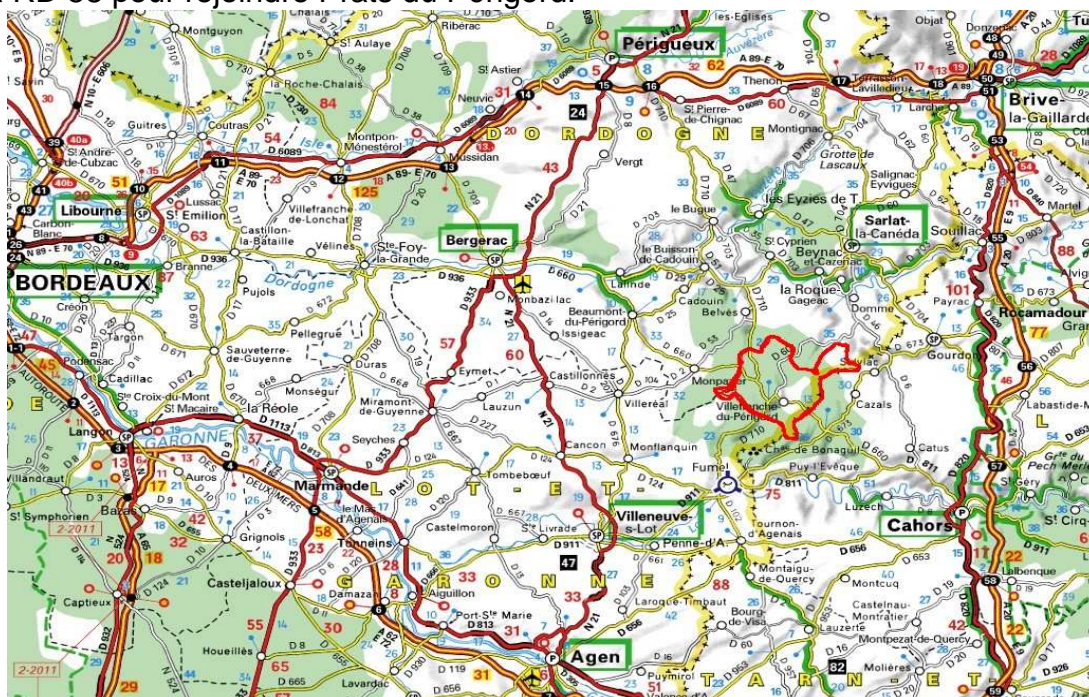
Type de catastrophe	Début le	Fin le	Arrêté du	Sur le JO du
Tempête	06/11/1982	10/11/1982	18/11/1982	19/11/1982
Inondations, coulées de boue et mouvements de terrain	25/12/1999	29/12/1999	29/12/1999	30/12/1999
Inondations et coulées de boue	25/05/2008	25/05/2008	07/08/2008	13/08/2008
Mouvements de terrain différentiels consécutifs à la sécheresse et à la réhydratation des sols	01/06/2011	30/09/2011	11/07/2012	17/07/2012

3.2. L'environnement humain

3.2.1. Les voies de communication

La commune de **Mazeyrolles** est bien desservie par les voies départementales :

- la RD 710 qui relie Belvès à Fumel.
- la RD 58 pour rejoindre Prats du Périgord.

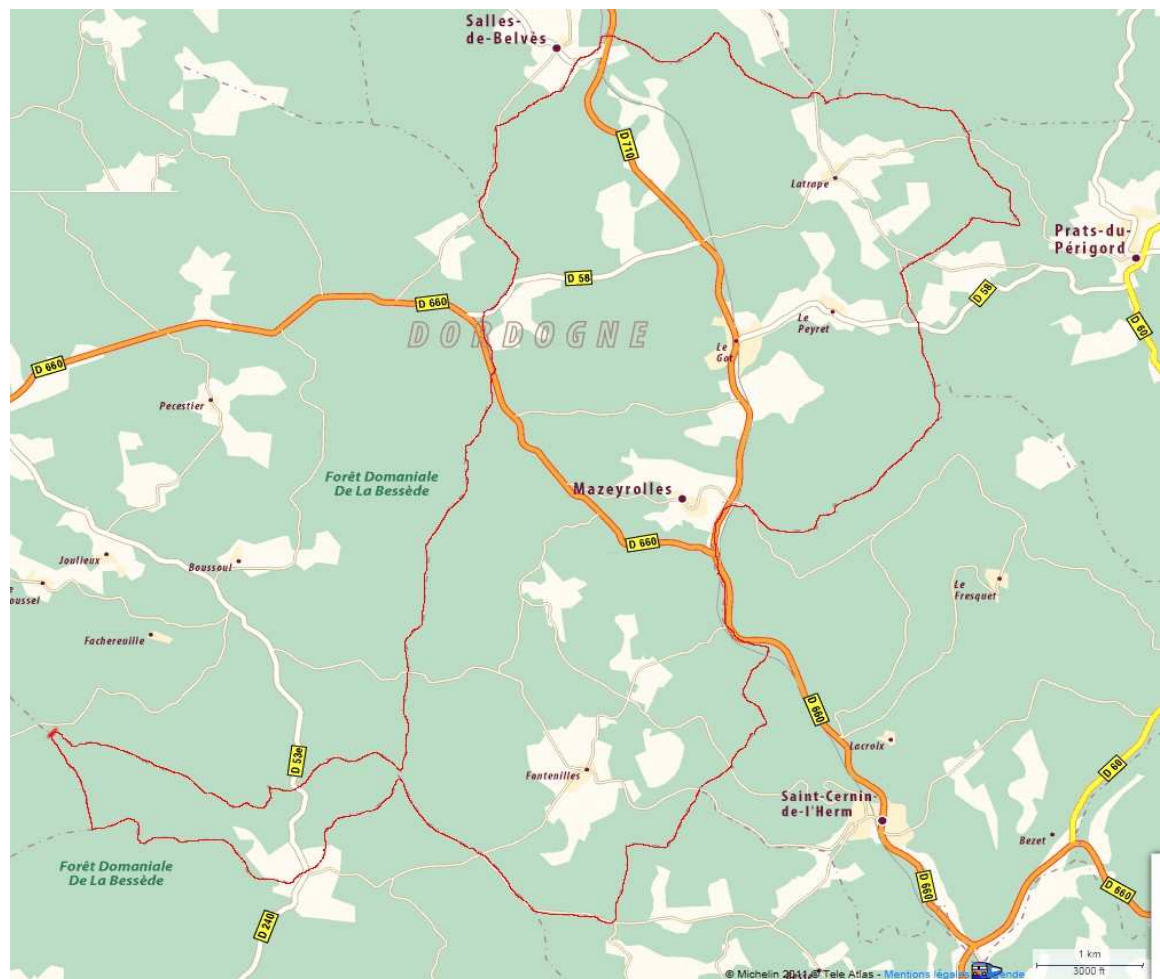
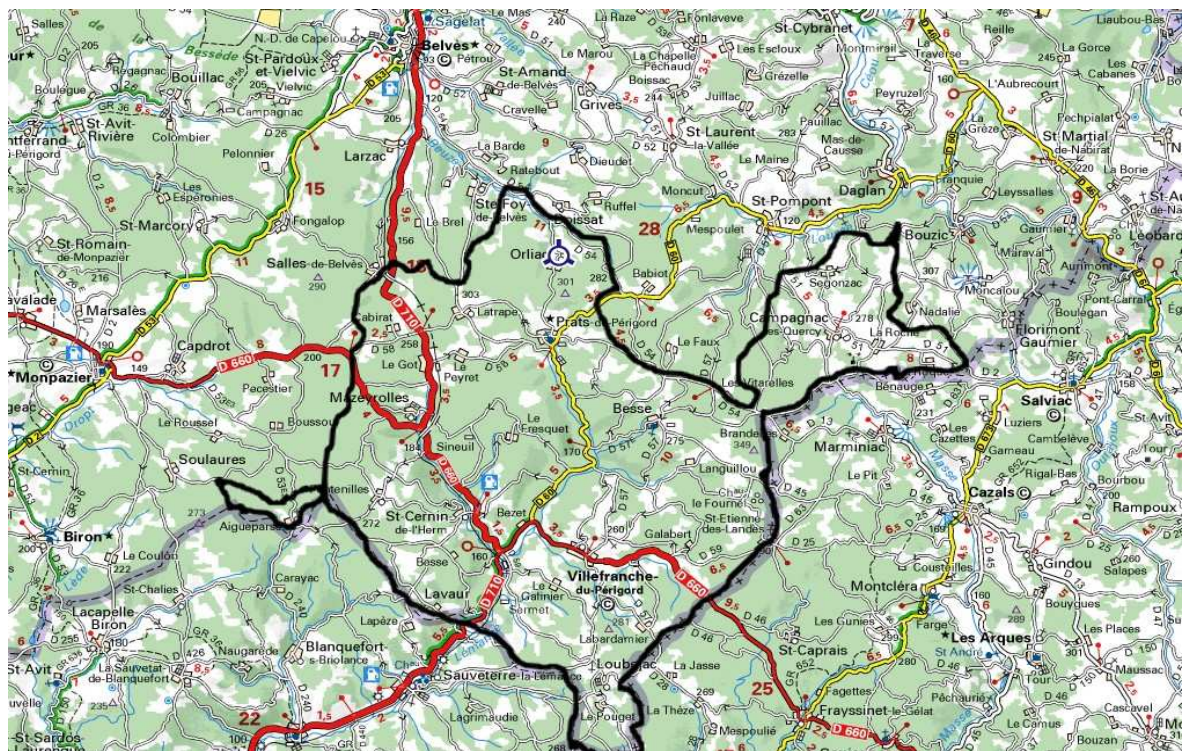


Mazeyrolles se situe à :

- 28 km de Fumel
- 50 km de Gourdon
- 48 km de Sarlat
- 14 km de Belvès
- 52 km de Cahors

Le réseau de voies communales est aussi important. Plusieurs voies de dessertes secondaires relient les voies départementales puis de nombreuses routes de dessertes locales, ancrées sur la voirie principale, en impasse ou prolongées par un chemin, amenant aux hameaux.

Les routes (source IGN)



3.2.2. L'organisation urbaine

La commune de Mazeyrolles s'est développée autour de deux bourg: Mazeyrolles (le plus ancien), et le Got situé sur la départementale.

L'urbanisation se répartit donc principalement le long des voies de circulation (notamment au Got).

Le hameau de Mazeyrolles (centre ancien) conserve des aspects et des proportions de constructions plus traditionnelles.

Le Bourg de Latrape conserve une entité plus agricole.

Le Bourg d'Aigueparse, plus excentré, fait néanmoins l'objet de nouvelles constructions.



Vue d'Aigueparse



Vue de Latrape



- Vue de Mazeyrolles

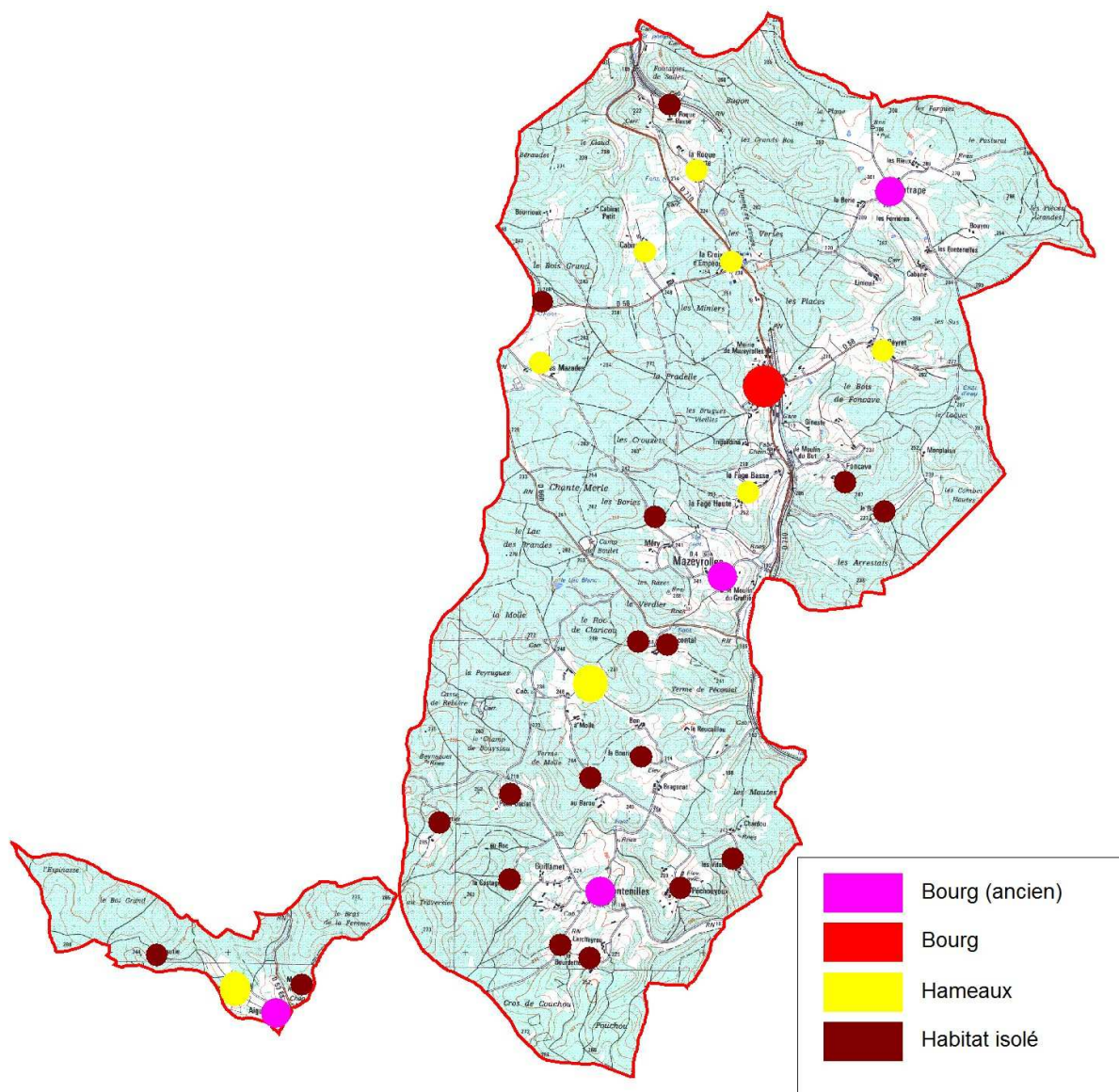


-Vue du Got



- Vue de Fontenilles

Répartition de l'habitat:



3.2.3. Le patrimoine architectural

Patrimoine bâti -

La commune de Mazeyrolles compte un édifice classé Monument Historique (en date du 6 mai 1940), il s'agit de l'église d'Aigueparse.



- **Eglise d'Aigueparse** classée monument historique, cette humble église romane dédiée à Notre Dame de la Nativité date du XII^{ème} siècle.



Eglise de Mazeyrolles : Dédicée à St Jean Baptiste ,l'église était à l'origine une église romane (il subsiste un chœur roman). Elle contient un retable polychrome du XVIII^{ème} siècle .



- **Eglise de Fontenilles** :ancien édifice roman l'église de Fontenilles dont le patron est Saint Clair fut en partie détruite en 1593 et reconstruite .



- **Eglise de Latrape** :magnifique église romane du XII ème siècle est dédiée à Saint jacques .



- Bâti de caractère à Aigueparse.



- Bâti de caractère à Mazeyrolles.



- Tour du XVe à Fontenilles.



- Lavoir

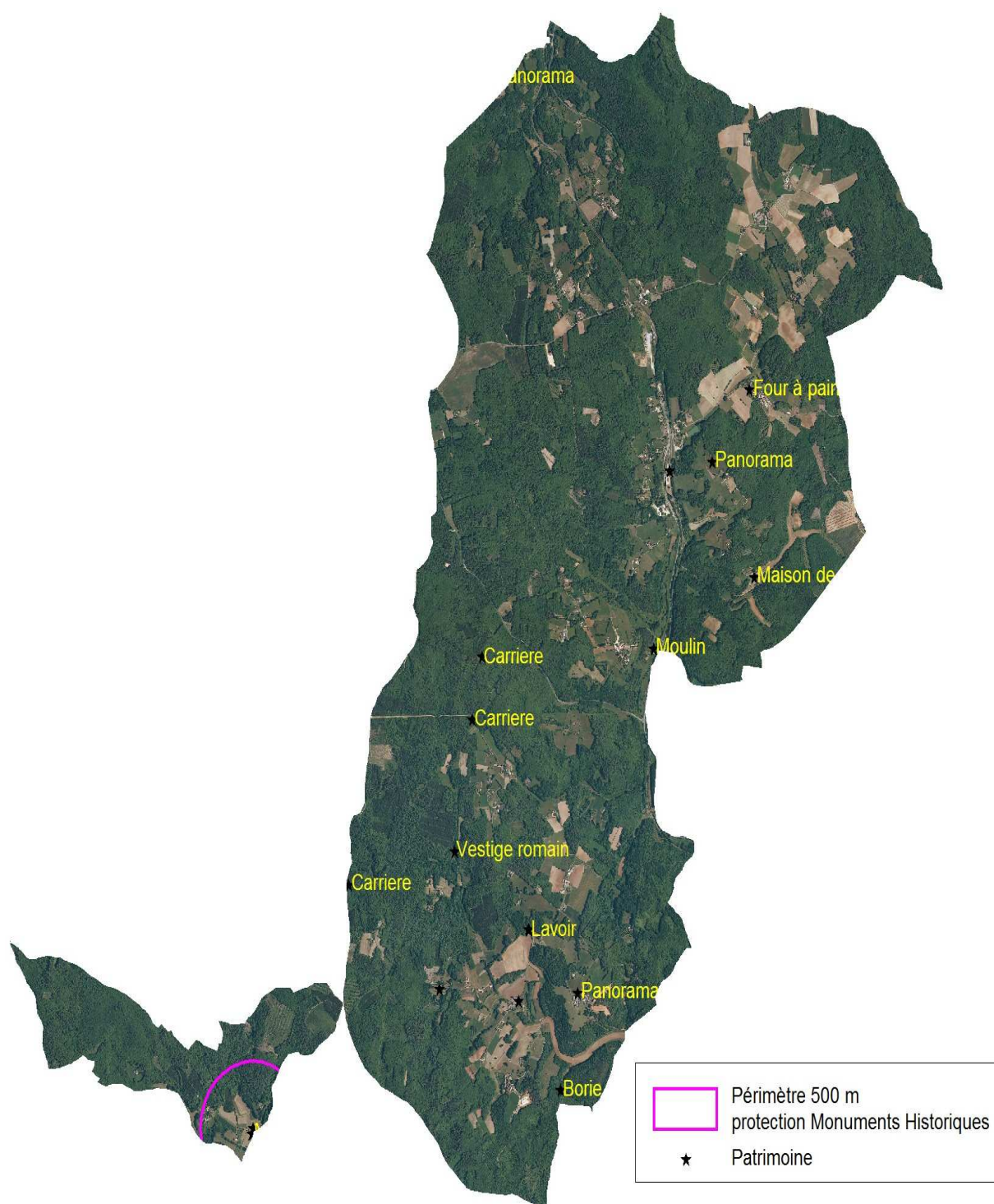


- Calvaire



- Cèdre remarquable

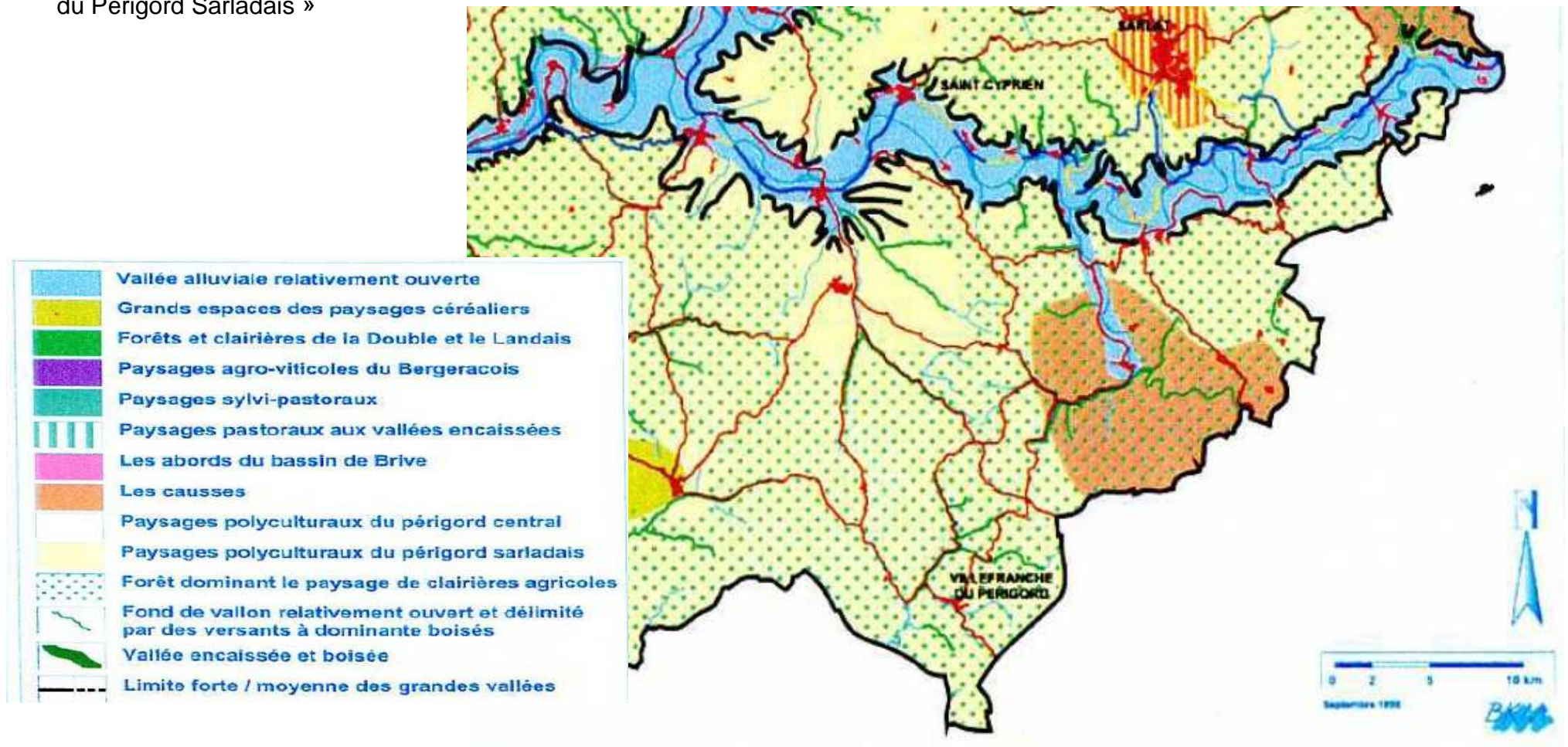
Patrimoine architectural:



3.2.4. Les paysages

Une étude départementale a abouti aux cours de l'année 1998 à la définition de la qualification des entités paysagères de la Dordogne. La commune de Mazeyrolles est concernée par une entité, il s'agit :

- « des Paysages Polycultureaux du Périgord Sarladais »



Points de vue paysagers remarquables:



- Depuis Gineste



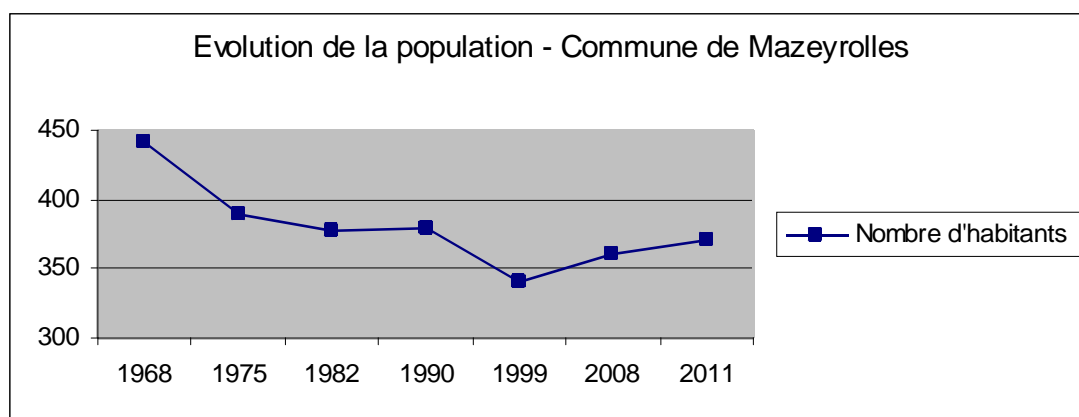
- Depuis Pechouyoux

4. ANALYSE DE LA DEMOGRAPHIE

4.1. Evolution de la population

La population communale en chiffres

- 442 résidents en 1968
- 380 en 1990
- 340 en 1999
- 360 habitants en 2008
- 370 habitants en 2011 ,soit une densité de population de 12,5 **hab./km²**.



source : insee – RGP

La population de Mazeyrolles n'a cessé de baisser de façon régulière entre 1968 et 1999 (en moyenne - 0.74 % par an).

Entre 1968 et 1999, la commune aura donc perdu 102 habitants soit 23 % de sa population.

En revanche depuis 1999 la tendance semble s'inverser puisque la population augmente au rythme de 0.74 % par an (correspond à 30 habitants entre 1999 et 2011).

Sur la période 1968 et 2008 le solde naturel, soit l'excédent de naissance sur les décès, reste toujours négatif. S'agissant du solde migratoire, les arrivées de population sont significativement supérieures aux départs depuis 1999 ce qui a permis une augmentation de la population.

source : insee – RGP

Indice de jeunesse.

	Mazeyrolles	Communauté de communes du pays du châtaignier	Département de la Dordogne
Indice de jeunesse (2008)	0,68	0,51	0,67

L'indice de jeunesse représente le rapport entre la classe des moins de 20 ans et les plus de 60 ans .

L'indice de jeunesse de la commune est plus élevé que celle du département et de la communauté de communes.

La population en Dordogne est vieillissante et ce phénomène est encore plus marquant sur le territoire de la communauté de communes du Pays du châtaignier.

L'accueil d'une population nouvelle est un des enjeux majeurs pour la pérennité de la commune.

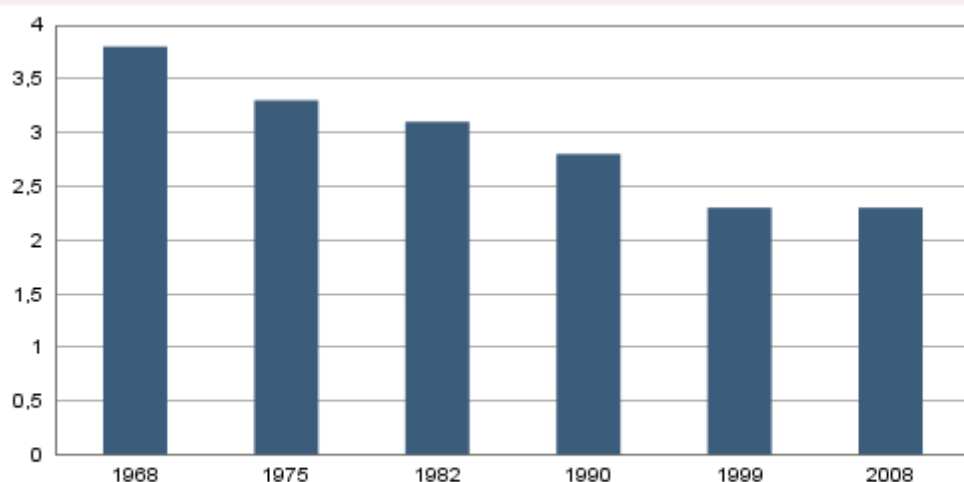
4.2. Composition et évolution des ménages

Structure des ménages

Sur le département, le nombre d'occupants par logement continue de diminuer. C'est une tendance générale. Alors que la population des ménages a évolué de façon modérée (+ 4 %), le parc des résidences principales du département s'est accru de 10,3 % entre 1999 et 2008.

Evolution de la taille des ménages

FAM G1M - Évolution de la taille des ménages



Nombre moyen d'occupants par résidence principale

Sources : Insee, RP1968 à 1990 dénombrements - RP1999 et RP2008 exploitations principales.

La taille des ménages de la commune ne déroge pas à cette tendance générale sur un rythme comparable à celui du département.

5. LES COMPOSANTES DE L'ECONOMIE LOCALE

L'économie d'une commune repose sur deux facteurs essentiels : la main-d'œuvre disponible et le potentiel d'activité qui lui est offert.

5.1. La population active

Pour la commune de Mazeyrolles, le nombre d'actifs total est de 140 pour 206 habitants de 15 à 64 ans. Parmi ces 140 actifs 73 sont des hommes et 67 des femmes. Lors du recensement en 2008, 5 de ces actifs cherchaient un emploi et 135 travaillaient.

Evolution du nombre d'actifs dans la commune

EMP T1 - Population de 15 à 64 ans par type d'activité

	2008	1999
Ensemble	206	208
Actifs en %	68,3	63,5
dont :		
actifs ayant un emploi en %	65,9	61,5
chômeurs en %	2,4	1,9
Inactifs en %	31,7	36,5
élèves, étudiants et stagiaires non rémunérés en %	5,9	7,2
retraités ou préretraités en %	13,2	11,1
autres inactifs en %	12,7	18,3

En 1999, les militaires du contingent formaient une catégorie d'actifs à part.

Sources : Insee, RP1999 et RP2008 exploitations principales.

source : Insee - RGP

Le taux de chômage à Mazeyrolles (3,6%) reste néanmoins inférieur à la moyenne départementale qui est de 11.1 % en 2008 ou à celle de la Communauté de Communes qui est de 9,7 %.

5.2. Les bassins d'emploi

Lieu de travail des actifs en 2008

	Commune de Mazeyrolles	CdC du Pays du Châtaignier	Département
Dans la Commune	48.9 % (pour 58.6 % en 1999)	42.3 %	37.4 %
Dans le Dpt	91.2 % (pour 89.3 % en 1999)	73.7 %	90.9 %

source : Insee - RGP

La commune de Mazeyrolles a une proportion de personnes qui vivent et travaillent sur son territoire supérieure à la moyenne de la communauté de communes ou du département.

Nous pouvons souligner une nette diminution (- 10% environ) de la proportion d'actifs qui vivent et travaillent sur la commune entre 1999 et 2008.

Malgré la limite proche du département voisin, 91 % des actifs travaillent en Dordogne.

(relative proximité des bassins de vie, Sarlat, Belvès, Fumel, Monpazier ...)

5.3. Les activités

Les secteurs d'activité sur la commune

Aujourd'hui, les principales activités économiques de Mazeyrolles sont l'agriculture et la sylviculture.

5.3.1. Les commerces - hôtels - restaurants

- Bar / restaurant / Auberge

5.3.2. L'artisanat - les entreprises et professions libérales

- Menuisiers
- Transporteurs
- Peintre bâtiment
- Entreprise parcs et jardins
- Travaux publics
- Entreprise d'argiles Bentonitiques
- Exploitation forestière / élagage / bûcheron

5.3.3. L'école - les services

Mazeyrolles est en regroupement scolaire avec la commune de St Cernin de l'Herm.

5.3.4. Le tourisme - le sport et les loisirs

- Location de plusieurs gîtes et chambres d'hôtes sur la commune
- Auberge « Le Gaulois »
- Le Périgord en calèche
- sentiers piétons

5.3.5. L'activité agricole

Bien qu'en diminution, l'agriculture sur la commune de Mazeyrolles reste encore nombreuse et dynamique.

En effet, actuellement le Conseil Municipal recense 18 sièges d'exploitation.

Les productions sont les suivantes :

- Un centre équestre .
- Trois élevages Bovins viandes.
- Deux élevages canards en gavage + atelier de transformation.
- Une exploitation avec élevage de canards et bovins viandes.
- Une exploitation en production de vaches laitières et élevage de porcs (naisseur – engraisseur).
- Une exploitation céréalière (double actif).
- Trois exploitations de productions de noix et châtaignes.
- Deux exploitations de productions de veaux de boucherie.
- Une exploitation canards PAG + veaux de boucherie + chevaux.
- Deux élevages de poulets en pluri-activité ou complément de retraite.
- Une exploitation avec élevage de bovins lait + élevage de dindes.

Mazeyrolles se situe dans les aires de production de l'AOP - AOC Noix du Périgord.

La commune fait également partie des aires géographiques de production de l'IGP Agneau du Périgord, de l'IGP Agneau du Quercy, de l'IGP Canard à foie gras du Sud Ouest, de l'IGP Dordogne blanc, de l'IGP Dordogne rosé, de l'IGP Dordogne rouge, de l'IGP Jambon de Bayonne, de l'IGP Fraise du Périgord, de l'IGP Porc du Limousin et de l'IGP Veau du Limousin, de l'IGP Périgord blanc , de l'IGP Périgord rosé, de l'IGP Périgord rouge, de l'IGP Pruneau d'Agen, de l'IGP Volailles de Gascogne.



Périmètre de
100 m autour de
bâtiments
d'élevage



Cadre réglementaire relatif à l'activité agricole

Les bâtiments d'élevage bénéficient d'un périmètre inconstructible (règle de réciprocité) afin d'éviter d'éventuelles nuisances vis à vis de tiers.

Pour l'ensemble de ces bâtiments un périmètre inconstructible de 100 mètres est appliqué (doctrine départementale -) sauf cas particuliers.

S'agissant de l'épandage des effluents d'élevages, là aussi une distance de 100 mètres est appliquée entre les parcelles épandues et les tiers.

Les espaces agricoles ne doivent pas être segmentés, ceci afin de ne pas compromettre les flux de circulation (des troupeaux mais aussi du matériel agricole) et de préserver le potentiel de production de cette activité.

6. LE CADRE URBAIN

6.1. Habitat et niveau d'équipement

Evolution des logements entre 1968 et 2008

LOG T1M - Évolution du nombre de logements par catégorie

	1968	1975	1982	1990	1999	2008
Ensemble	161	159	175	180	196	228
Résidences principales	115	119	123	135	146	156
Résidences secondaires et logements occasionnels	8	13	36	29	34	53
Logements vacants	38	27	16	16	16	18

Sources : Insee, RP1968 à 1990 dénombremments - RP1999 et RP2008 exploitations principales.

Entre 1999 et 2008, l'ensemble des logements a augmenté de 16.3 % ce qui correspond en moyenne à 3,5 logement par an.

L'augmentation des résidences principales est de 6,8 % sur cette période, ce qui correspond à 1,1 logements / an.

La part des résidences secondaires est en augmentation de 19 logements. (soit 56 %)

Le nombre de logements vacants a augmenté de 2 logements entre 1999 et 2008 ;

Parc des logements en 2008

Type de logement	Commune de Mazeyrolles	CdC du Pays du Châtaignier	Département
Résidences principales	68.7 % (pour 74.5 % en 1999)	61.5 %	77.1 %
Résidences secondaires	23.4 % (pour 17.3 % en 1999)	29.1 %	14.6 %
Logements vacants	7.9 % (pour 8.2 % en 1999)	9.4 %	8.3 %

En augmentation, la part des résidences secondaires est supérieure à la moyenne du département mais inférieure à celle de la communauté de communes .

Résidence principale en 2008 selon la période d'achèvement

Période d'achèvement	Commune de Mazeyrolles	CdC du Pays du Châtaignier	Département
Avant 1949	62.9 %	57.9 %	39.5 %
De 1990 à 2005	12.6 %	15.7 %	15.8 %

On remarque une proportion de logements anciens plus importante que la moyenne de la communauté de communes et du département.

6.2. Les réseaux et services

6.2.1. Electricité

Le réseau d'électrification est géré par le S.D.E 24 – Périgueux.

6.2.2. Adduction d'eau

L'alimentation en eau potable est assurée par la SOGEDO.(Belvès)

La gestion de l'eau potable est assurée par le SIAEP (Syndicat d'adduction en eau potable) de Mazeyrolles..

6.2.3. Assainissement

La totalité de la commune est en assainissement individuel.

6.2.4. Réseau de gaz

Il n'existe pas de réseau de gaz sur la commune de Mazeyrolles.

6.2.5. Ordures ménagères

La gestion des ordures ménagères est assurée par le SMGD de Villefranche du Périgord – Monpazier.

6.2.6. Couverture ADSL

« Un schéma directeur territorial d'aménagement numérique recouvre le territoire d'un ou plusieurs départements ou d'une région. Sur un même territoire, le schéma directeur est unique. Il est établi à l'initiative des collectivités territoriales, par les départements ou la région concernés ou par un syndicat mixte ou syndicat de communes, existant ou créé à cet effet, dont le périmètre recouvre l'intégralité du territoire couvert par le schéma ».

La Dordogne comporte encore de nombreuses zones blanches pour lesquelles les opérateurs privés ne montrent aucun intérêt économique. Or, aujourd'hui, le développement des réseaux très haut débit est indispensable au désenclavement numérique et à la compétitivité des territoires du département. Ils permettent d'améliorer l'attractivité du territoire, d'ouvrir le marché local à la concurrence, de favoriser les offres de services, de réduire la fracture numérique au sein même d'un territoire mais aussi entre ce territoire et ses voisins. Les réseaux haut et très haut débit sont un élément clé de cohésion interne et d'attractivité externe du territoire.

Les services numériques sont actuellement principalement distribués sur la base du réseau téléphonique établi principalement dans les années 70. C'est ainsi que depuis le début des années 2000 des services internet dits à haut débit (ADSL) se sont développés en s'appuyant sur ce réseau. Le niveau et la qualité de ces derniers dépend très largement de la longueur des lignes téléphoniques concernées. La situation actuelle en matière de disponibilité de services internet à haut débit sur le département de la Dordogne est très contrastée en fonction des territoires.

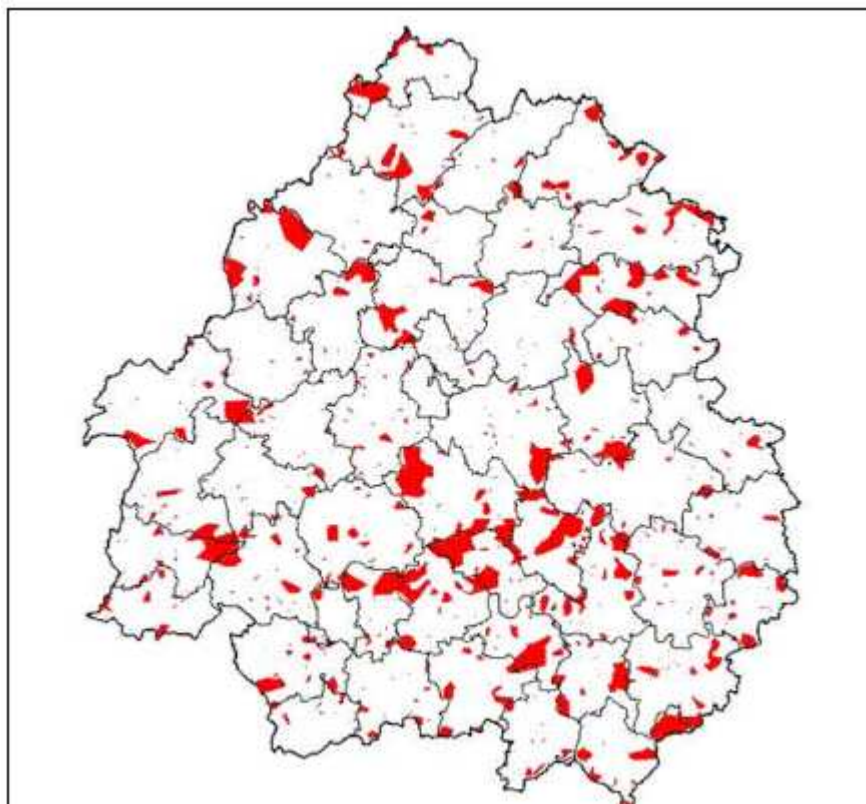
En Dordogne, le taux de couverture ADSL est de moins de 70 %.

En Janvier 2009 , le Conseil général adopte un plan de couverture des zones d'ombre via la technologie ADSL. La compétence infrastructures numériques n'est pas une compétence obligatoire pour les Départements mais le Conseil général a fait le choix d'agir pour assurer l'égalité des citoyens, faute de plan national d'aménagement numérique du territoire.

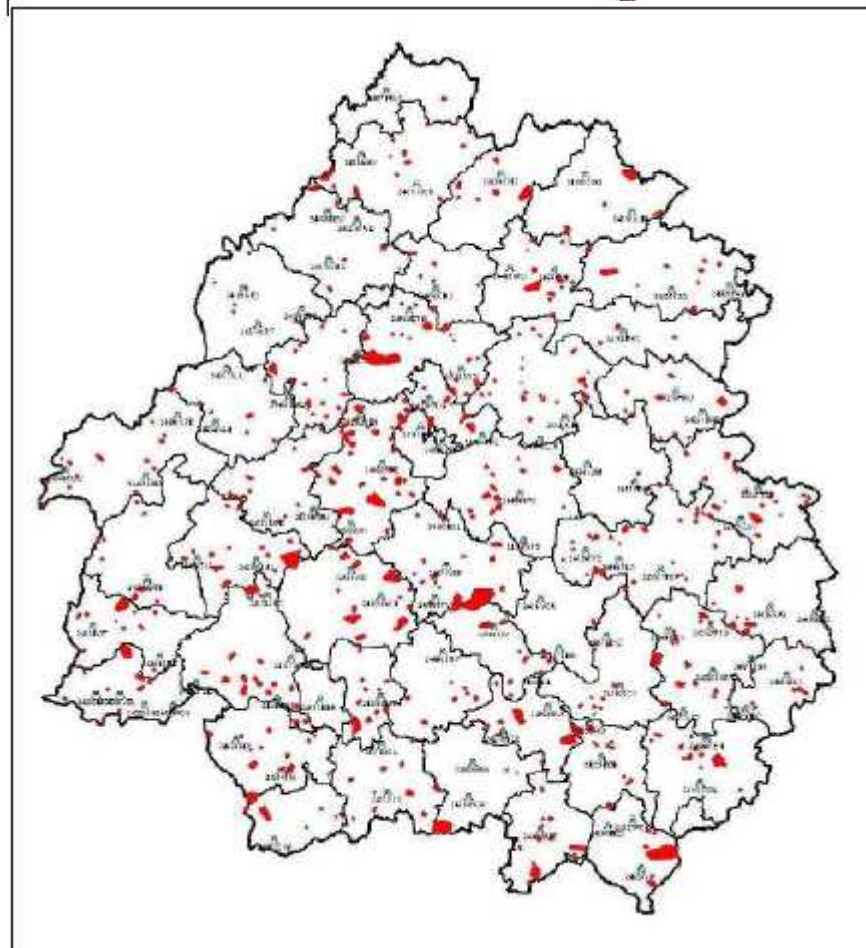
Source : Schéma Directeur Territorial d'Aménagement Numérique de la Dordogne – 2012

La carte de couverture ADSL :

Zones blanches avant le programme :



Zones blanches aujourd'hui :



6.2.7. Défense incendie

Localisation des points de défense incendie sur le territoire communal :

- La Croix d'Empéoute
- Le Got (face mairie)
- Le bourg de Fontenilles
- Le bourg du Peyret
- La gare et la salle des fêtes
- Le Got (usine Lafaure)
- Bragonat
- Le bourg de Mazeyrolles
- Le Got (face le passage à niveau)
- Moulin du Greffier
- Latrape
- Les Rieux
- Le Lac Blanc (Fontenilles)
- Le But
- La Fage Haute
- La Roque Haute



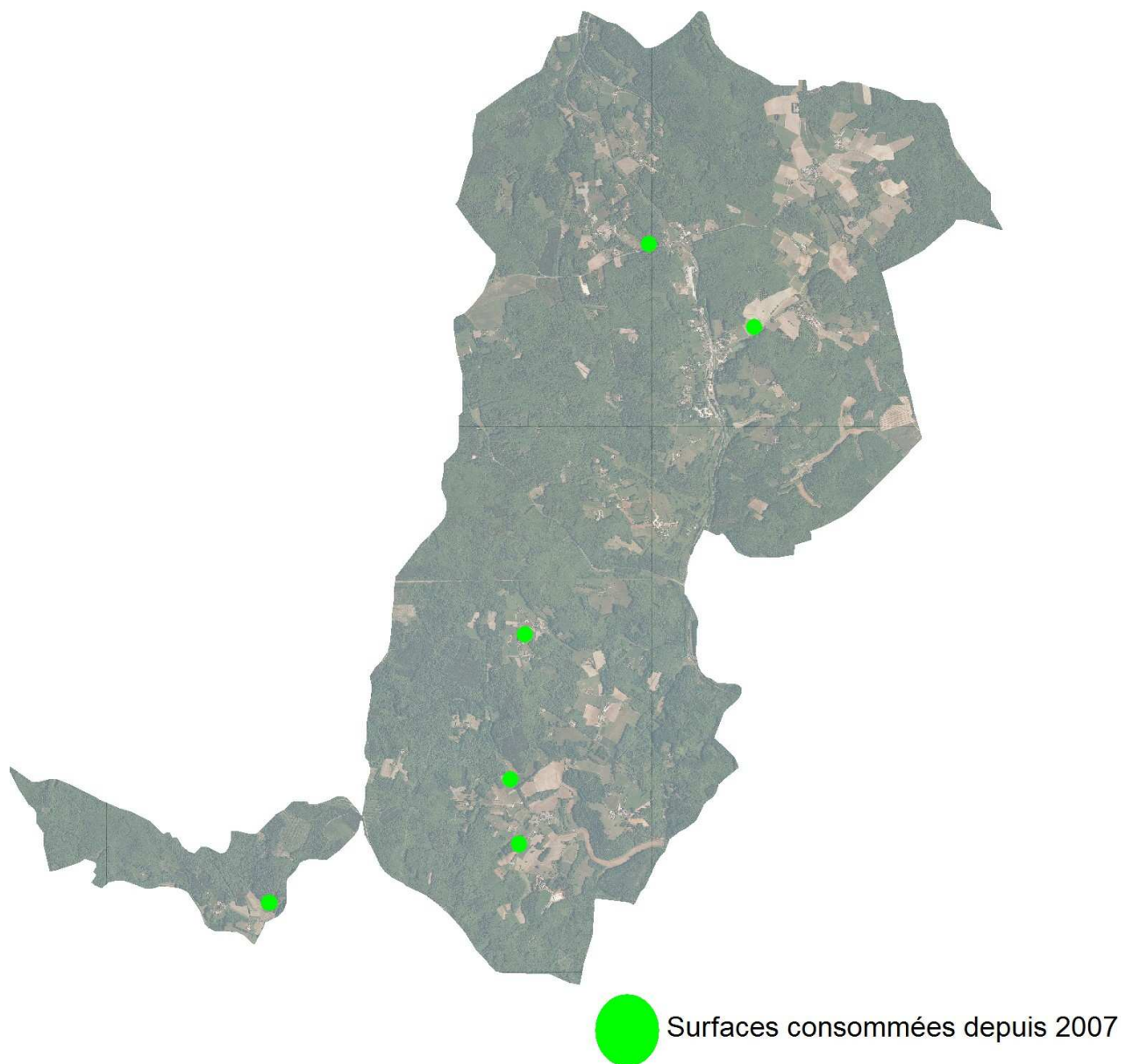
BILAN DE LA CARTE COMMUNALE

Depuis l'approbation de la carte communale en 2007, la commune comptabilise 6 nouvelles constructions et / ou projets, répartis sur l'ensemble du territoire.

Les hameaux concernés par le développement de l'habitat sont: Aigueparse, Fontenilles, Guillamet, Le Got, La Croix d'Empéoute et Soulié.

Le rythme d'évolution des constructions est de 1,2 par an sur les 5 dernières années.

Carte de l'évolution de l'habitat depuis 2007



Bilan en terme de surface « consommée »:

	En 2007				
Lieux-dit	Zone U (ha)	Surface constructible (ha)	Surfaces consommées depuis 2007		Surface constructible restante
Au chantier (la croix d'empéoute)	2,68	1,59	0,47		1,12
Le Got (Bourg)	8,93	7,93	0,47		7,46
La Fage	5,40	4,40	0,00		4,40
Soulié	5,04	4,50	0,20		4,30
Terre de molle	0,64	0,47	0,00		0,47
Mazeyrolles (Le Bourg) Fontenille	11,13	10,03	0,36	Guillamet	9,37
			0,30	Fontenille	
Le Couyx	2,10	1,47	0,00		1,47
Aigueparse sud	4,41	3,73	0,30		3,43
Le moulin de greffier	0,00	0,00	0,00		
Foncave	0,00	0,00	0,00		
Les Mazades	0,00	0,00	0,00		
TOTAL	40,33	34,12	2,10		32,02
Les pierres blanches (Za)	4,20	4,20	0,00		
Le Gaulois (Ut)	0,00	0,00	0,00		
Marescassier (Ut)	0,00	0,00	0,00		
TOTAL	4,20	4,20	0,00		0,00
TOTAL	44,53	38,32	2,10		32,02

La surface consommée, depuis l'approbation de la carte communale en 2007, est d'environ 2,10 ha ce qui correspond à un peu plus de 6 % de la surface urbanisable.

1 – Les enjeux , les projets et l'évolution du zonage

Les enjeux suivants s'appliquent à l'ensemble des communes du territoire intercommunal:

- Prendre en compte les contraintes topographiques**
- Maintenir les activités économiques existantes et en favoriser le développement**
- Prendre en compte les secteurs à forte sensibilité paysagère et environnementale**
- conforter l'urbanisation existante où les réseaux sont suffisants.**
- Prendre en compte l'activité agricole et forestière tout en permettant la possibilité d'urbaniser les secteurs en déprise agricole et / ou à faible enjeu forestier (fermeture de paysage, dynamique de boisement ...)**

La révision de la carte communale de Mazeyrolles se justifie principalement par la volonté de réorienter le développement de l'urbanisation.

Egalement pouvoir augmenter la zone d'activité où 4 lots sont déjà vendus. Cette zone située sur un axe stratégique est en dynamique de développement.

Deux zones à vocation touristique, aux lieux-dits Péchouyoux et Mazeyrolles, doivent être identifiées afin de permettre le développement de ces activités.

Par ailleurs et afin d'optimiser et de limiter les dépenses publiques, la commune a ouvert ou maintenu à l'urbanisation uniquement les secteurs bénéficiant des conditions d'accès satisfaisantes et à proximité des réseaux.

En terme d'objectifs de développement, la commune souhaite poursuivre le rythme de développement et ainsi permettre l'accueil d'une centaine d'habitants supplémentaires .

Dans une projection sur dix ans, cet objectif de développement conduit à prévoir une quarantaine de logements supplémentaires.

Cette estimation est établie sur la base :

- d'une superficie moyenne des terrains à bâtir de 1 500 m² par logement (variable et adaptable d'un secteur à l'autre de la commune), sachant que l'ensemble du territoire est en assainissement individuel.
- D'une taille moyenne des ménages fixée à 2,3 personnes par foyer (état actuel) à pondérer par les dynamiques actuelles de composition des ménages.
- d' un taux de rétention foncière de 2.

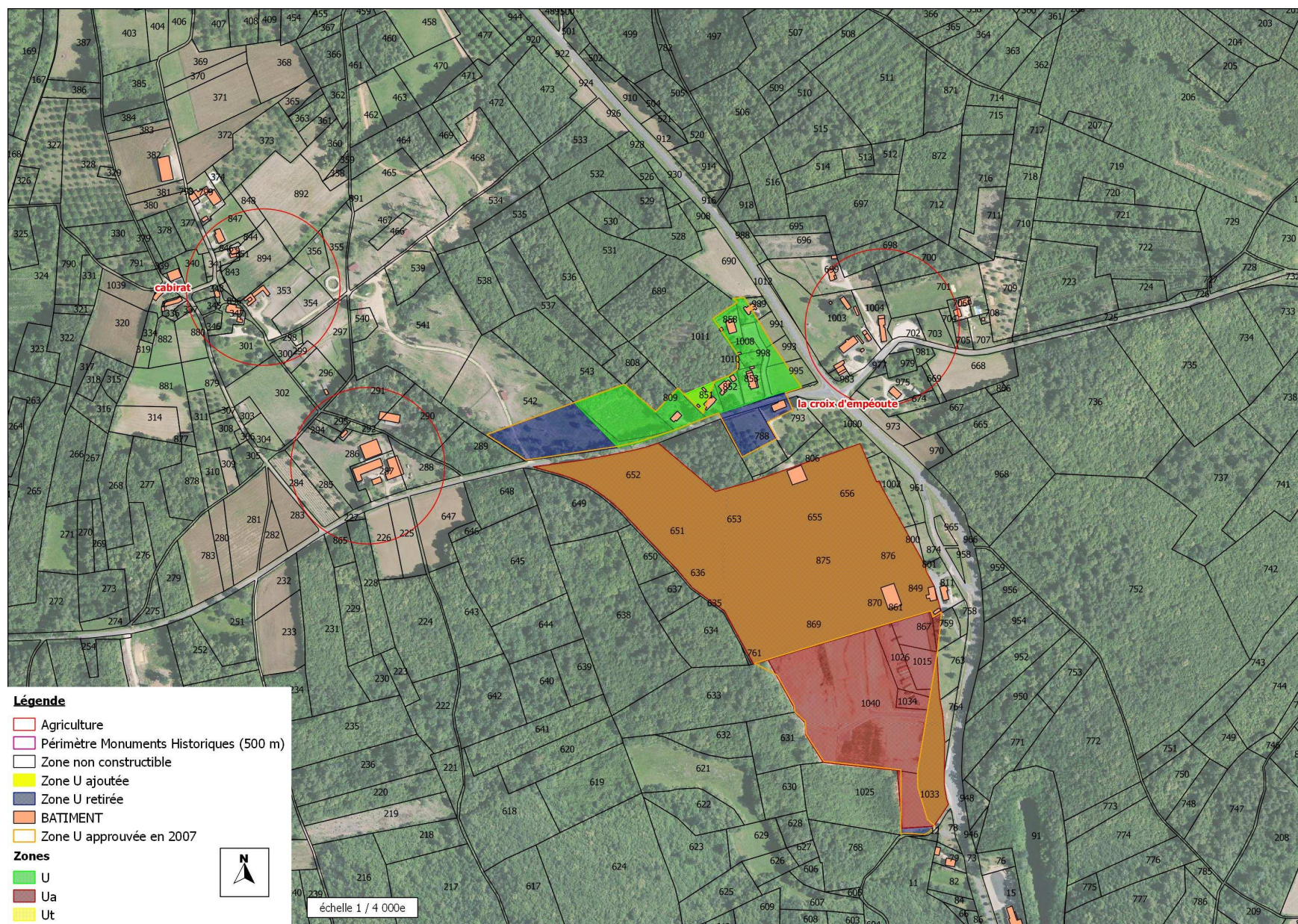
La surface nécessaire au développement de l'urbanisation de la commune devra se situer autour d'une douzaine d'hectares .

Les autres projets communaux sont les suivants:

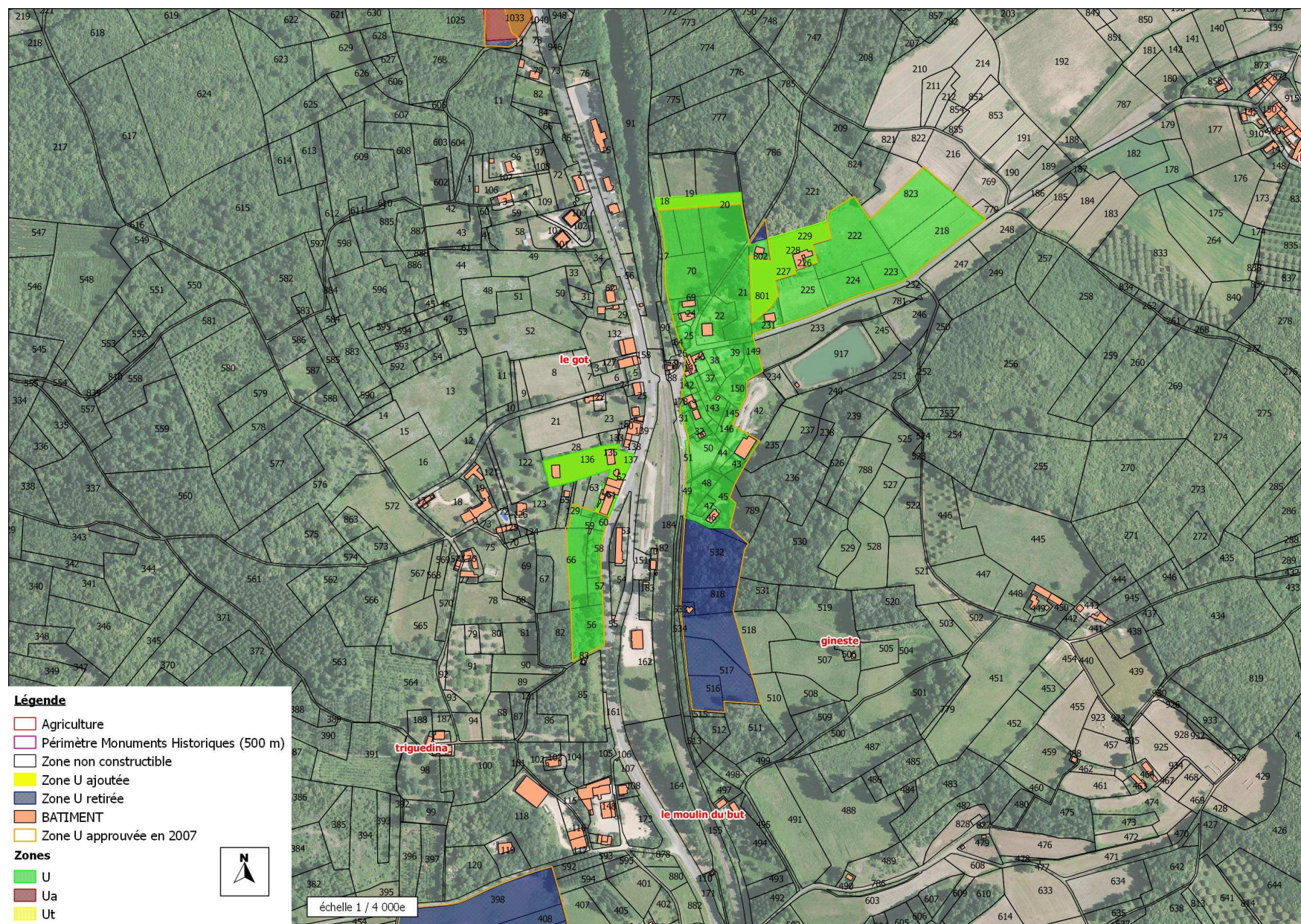
- Projet de développement de la zone d'activité.

Les secteurs concernés sont les suivants (cf. tableau ci-après) :

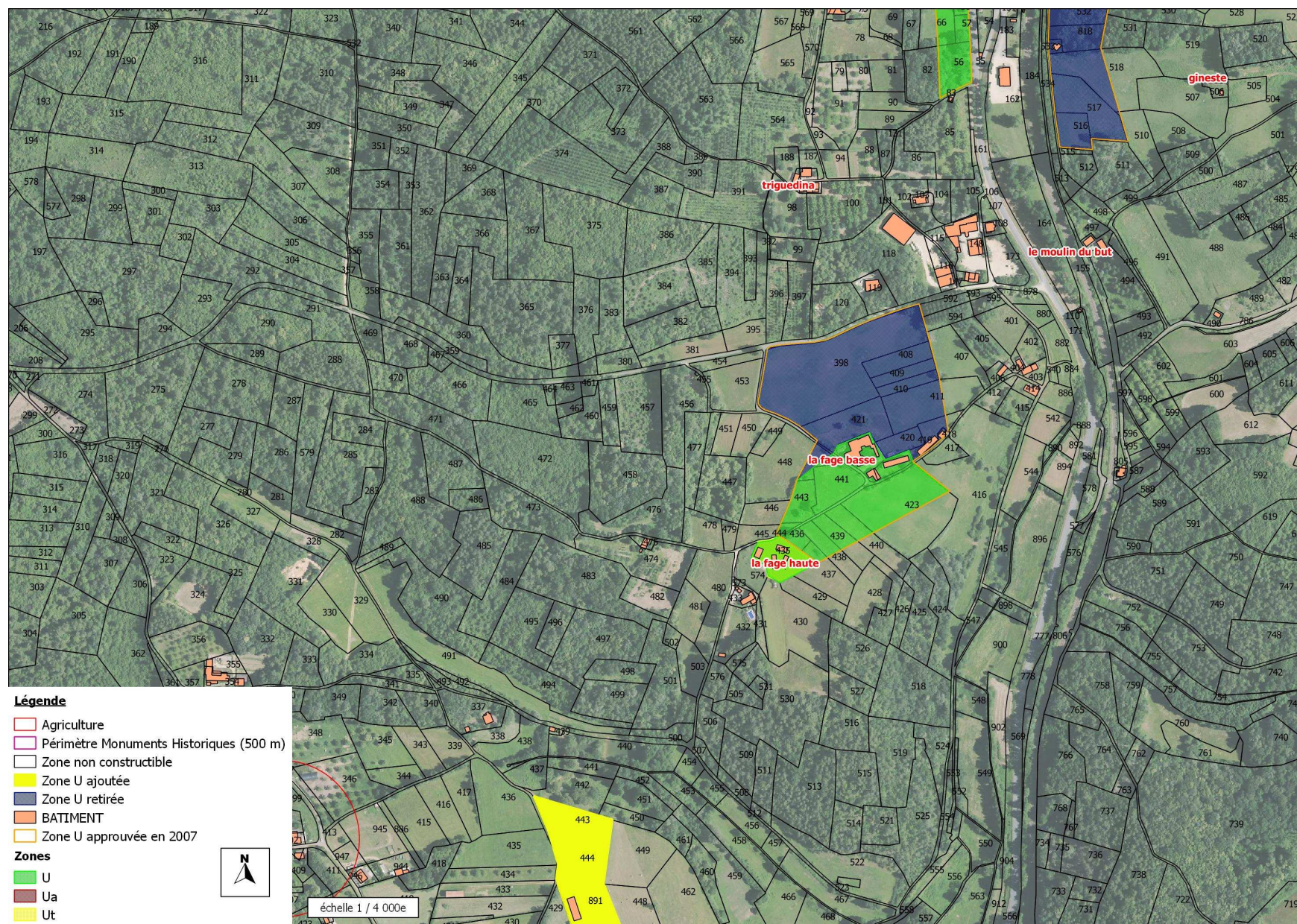
Secteur concerné	Justification	Surface totale en zone U (ha)	Surface constructible (ha)
La Croix d'Empéoute	<p>L'évolution du zonage fait apparaître un retrait d'une partie de la zone (1,08 ha) .</p> <p><u>Consommation d'espace</u> : Une partie de la zone est vendue pour un projet de 4 appartements .</p> <p>Protection incendie sur la D58 au niveau carrefour.</p> <p><u>Enjeux agricoles</u> : non.</p> <p><u>Enjeux forestiers</u> : La proximité du massif forestier, et pour des raisons de sécurité incendie, nécessite de débroussailler sur une profondeur de 50 m au-delà de la zone U (cf: code forestier).</p> <p><u>Enjeux architecturaux et paysagers</u> : non</p> <p><u>Enjeux sur les espaces naturels</u> : non.</p>	1,67	0,15



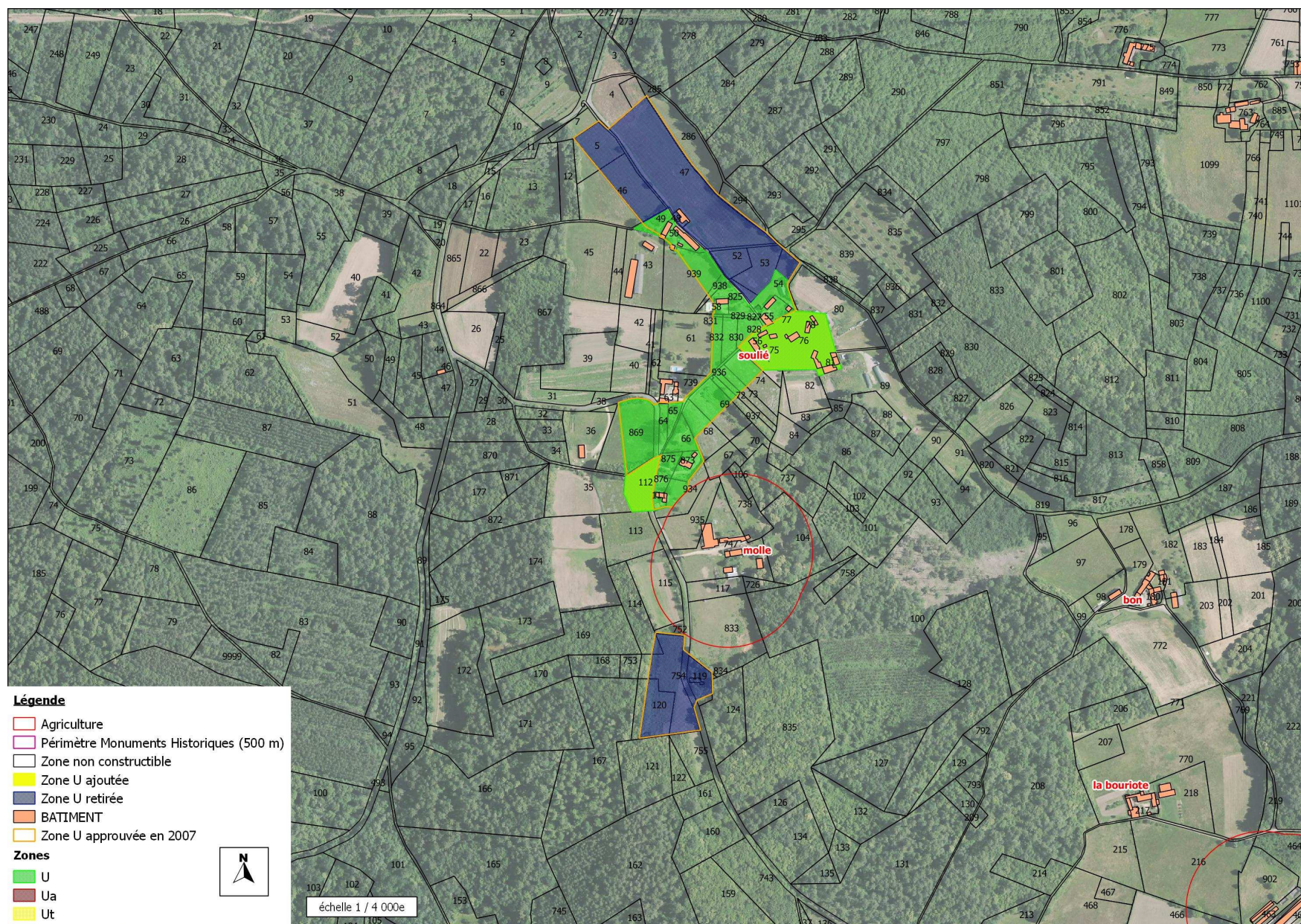
Le Got	<p>Retrait de plus d'1,80 ha au sud de la zone afin d'éviter la partie boisée et agricole.</p> <p>La partie Est est conservée, un projet est en cours sur la parcelle 218. Léger agrandissement au Nord tout en conservant 50 m de protection par rapport au bois.</p> <p><u>Consommation d'espace</u> : non</p> <p><u>Impact sur les finances publiques</u> : secteur desservi par les réseaux.</p> <p><u>Protection incendie</u> : Poteau à la sortie du bourg et une réserve face à la zone U sur la route de Prats du Périgord.</p> <p><u>Enjeux agricoles</u> : La zone U ne s'étendra pas au-delà de la parcelle 218 (projet en cours), où il existe un enjeu agronomique.</p> <p><u>Enjeux forestiers</u> : La proximité du massif forestier, et pour des raisons de sécurité incendie, nécessite de débroussailler sur une profondeur de 50 m au-delà de la zone U (cf: code forestier).</p> <p><u>Enjeux architecturaux et paysagers</u> : non</p> <p><u>Enjeux sur les espaces naturels</u> : non</p>	8,24	3,66
--------	---	------	------



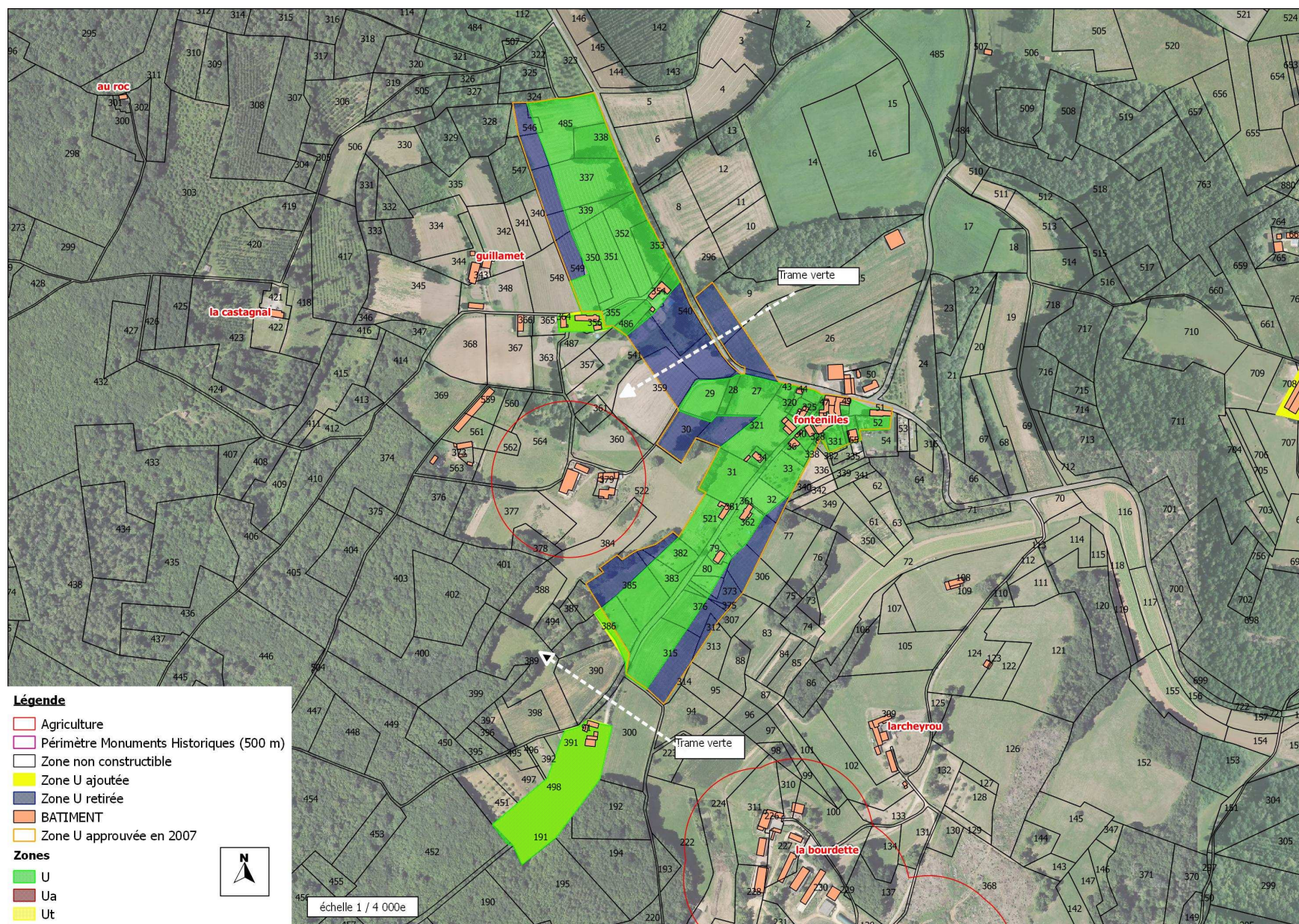
La Fage	<p>Retrait de la majeure partie de la zone tout en conservant:</p> <p>- la partie haute permet des possibilités de constructions en intégrant le bâti existant.</p> <p><u>Consommation d'espace</u> : Non.</p> <p><u>Impact sur les finances publiques</u> : Non.</p> <p><u>Protection incendie</u> : Poteau au niveau de l'usine Lafaur.</p> <p><u>Enjeux agricoles</u> : impact limité sur des parcelles en prairie à faible enjeu agricole.</p> <p><u>Enjeux forestiers</u> : non</p> <p><u>Enjeux architecturaux et paysagers</u> : non</p> <p><u>Enjeux sur les espaces naturels</u> : non</p>	2,20	1,55
---------	---	------	------



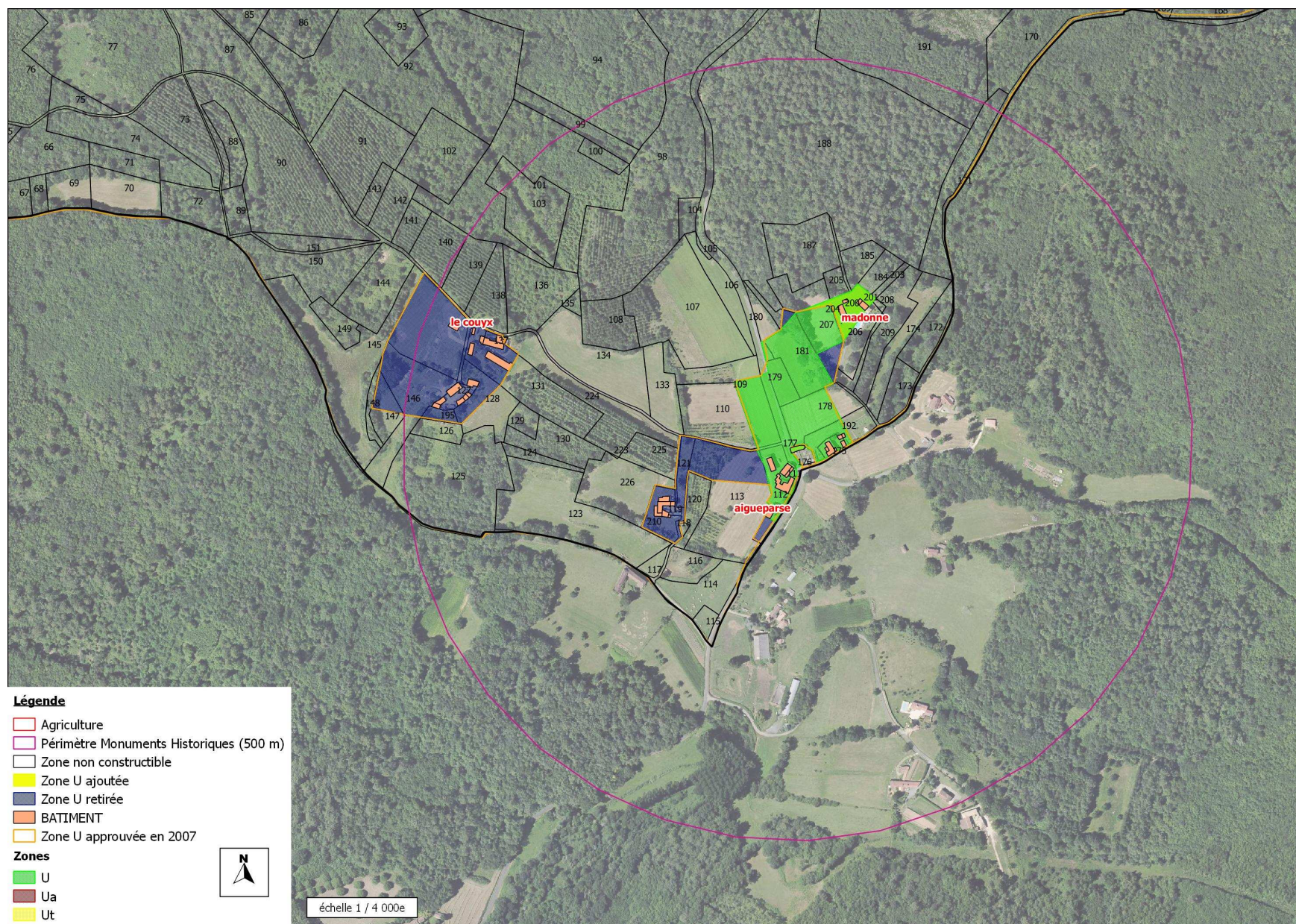
Soulié	<p>2,50 ha ont retrouvé leur vocation naturelle ou agricole.</p> <p>Ajustement du tracé au bâti existant.</p> <p><u>Consommation d'espace</u> : Non.</p> <p><u>Impact sur les finances publiques</u> : Non.</p> <p><u>Enjeux agricoles</u> : impact limité sur des parcelles en prairie à faible enjeu agricole.</p> <p><u>Enjeux forestiers</u> : non</p> <p><u>Enjeux architecturaux et paysagers</u> : non</p> <p><u>Enjeux sur les espaces naturels</u> : non</p>	3,50	1,27
Terre de Molle	<p>L'évolution du zonage consiste au retrait des parcelles proches d'un site d'élevage.</p>	0,00	0,00



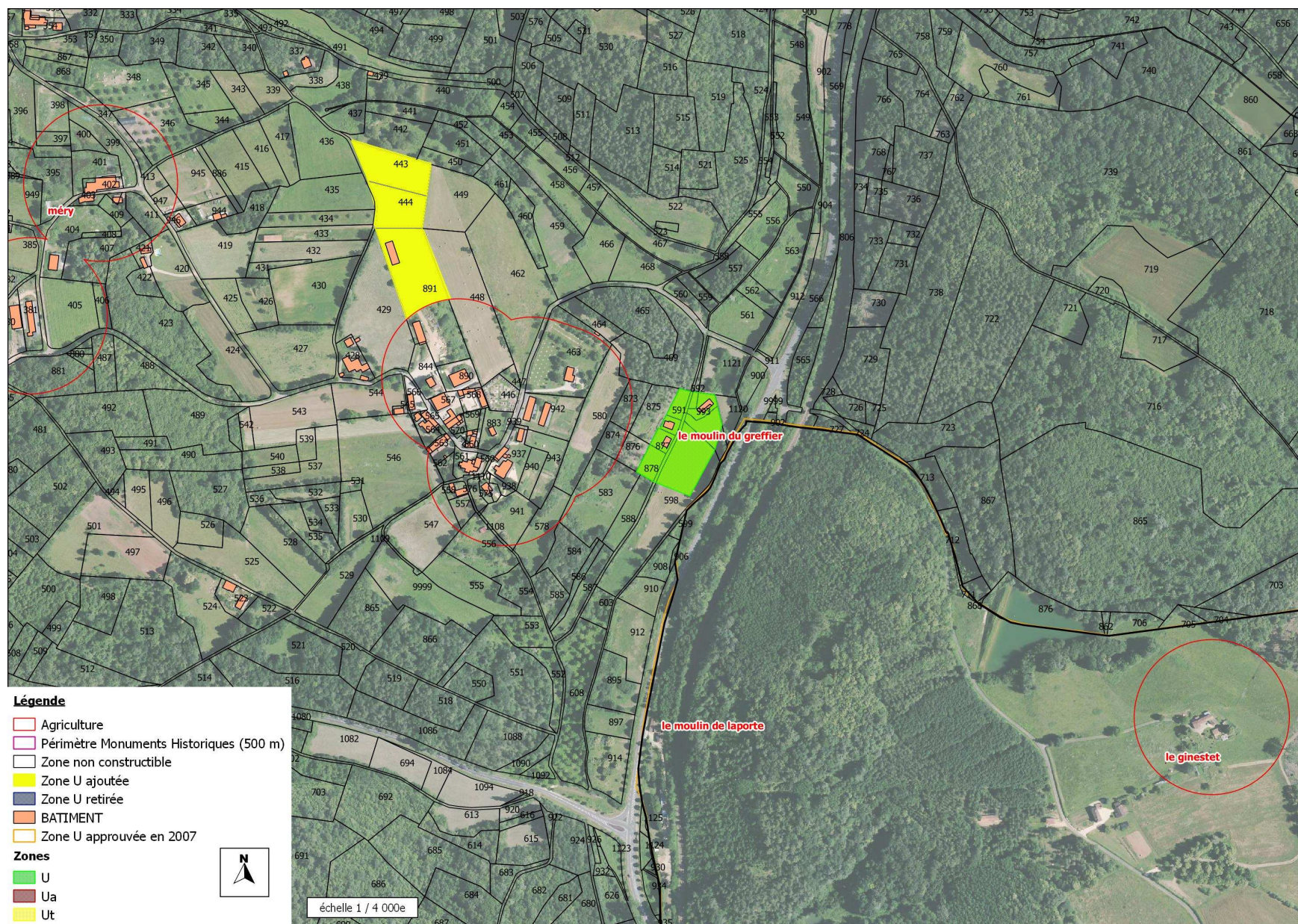
Guillamet	<p>Retrait en profondeur des parcelles. Un projet est en cours sur la parcelle la plus au nord..</p> <p>Retrait de parcelles situées dans un espace agricole ou naturel et permettant ainsi une trame verte entre les deux secteurs. (Guillamet et Fontenilles).</p> <p><u>Consommation d'espace</u> : non.</p> <p><u>Impact sur les finances publiques</u> : Optimisation du renforcement du réseau électrique existant.</p> <p><u>Enjeux agricoles</u> : Entame limité dans l'espace agricole.</p> <p><u>Enjeux forestiers</u> : non.</p> <p><u>Enjeux architecturaux et paysagers</u> : non</p> <p><u>Enjeux sur les espaces naturels</u> : non</p>	3,10	2,41
Fontenille	<p>Retrait en profondeur de la zone. Un projet est en cours sur la parcelle 385.</p> <p>Suppression de parcelles situées dans des espaces agricoles peu propices au bâti.</p> <p>Possibilité d'ouvrir un secteur, au sud ,après avoir laissé l'espace d'une trame verte.</p> <p><u>Consommation d'espace</u> : potentiel pour 4 ou 5 lots.</p> <p><u>Impact sur les finances publiques</u> : non.</p> <p><u>Enjeux agricoles</u> : Entame limité dans l'espace agricole.</p> <p><u>Enjeux forestiers</u> : Emprise limitée à moins de 0.4 ha, sur une parcelle boisée. La proximité du massif forestier et pour des raisons de sécurité incendie, nécessite de débroussailler sur une profondeur de 50 m au-delà de la zone U (cf: code forestier).</p> <p><u>Enjeux architecturaux et paysagers</u> : non</p> <p><u>Enjeux sur les espaces naturels</u> : non</p>	5,81	3,31



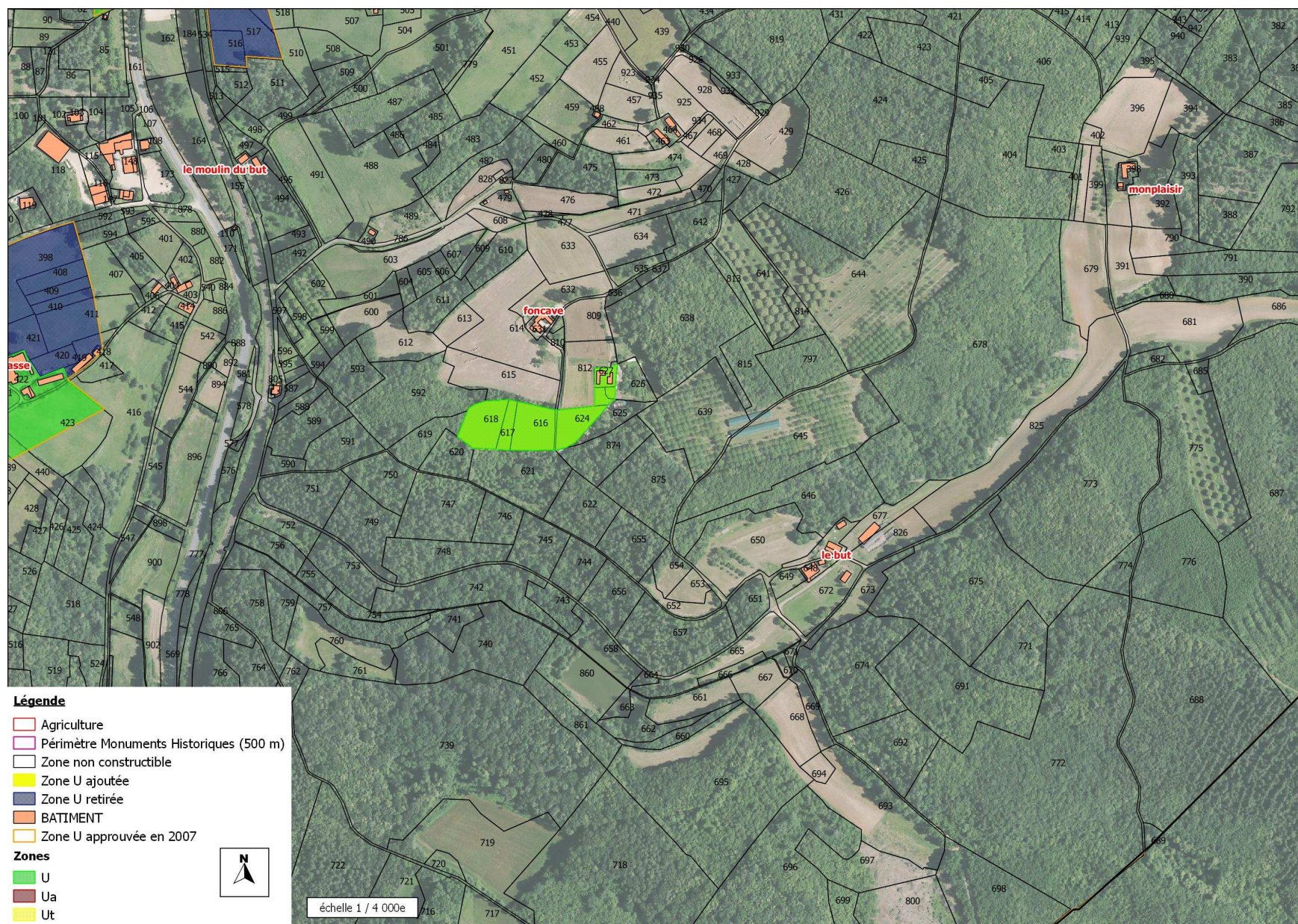
Aigueparse	<p>Suppression d'une partie de la zone U .</p> <p>1 projet en cours au nord est de la zone.</p> <p><u>Consommation d'espace</u> : Potentiel pour 4 à 5 lots.</p> <p><u>Impact sur les finances publiques</u> : non.</p> <p><u>Enjeux agricoles</u> : impact limité sur des parcelles à faible enjeu agricole.</p> <p><u>Enjeux forestiers</u> : La proximité du massif forestier, et pour des raisons de sécurité incendie, nécessite de débroussailler sur une profondeur de 50 m au-delà de la zone U (cf: code forestier).</p> <p><u>Enjeux architecturaux et paysagers</u> : La zone U se situe dans le périmètre de 500 m de l'église, les projets de constructions seront soumis à l'avis de l'architecte des bâtiments de France.</p> <p><u>Enjeux sur les espaces naturels</u> : non</p>	2,31	1,09
Le Couyx	Suppression de la zone U située dans des espaces peu propices au développement des constructions.	0,00	0,00



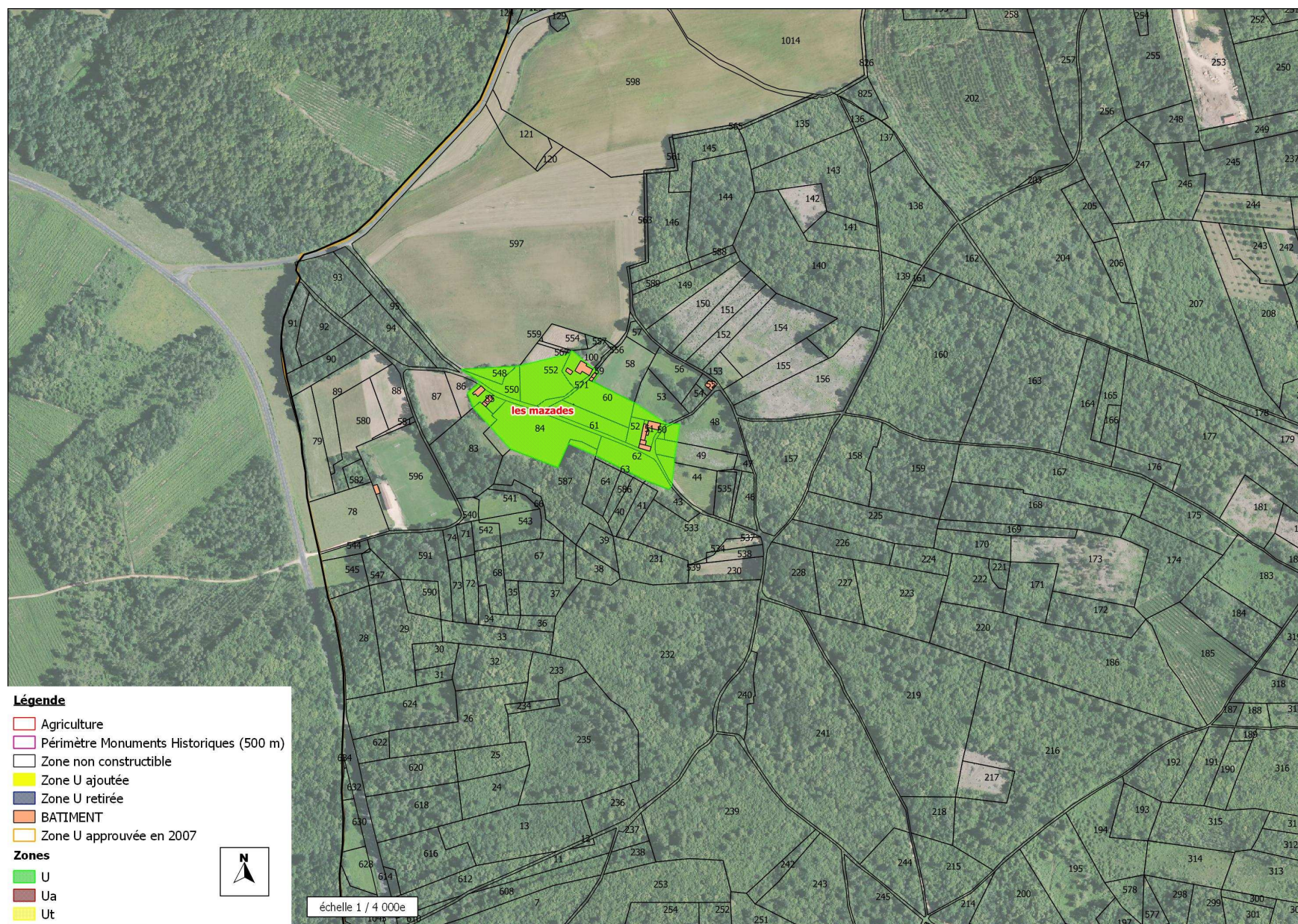
Le Moulin de Greffier	<p>L'évolution du zonage consiste à la possibilité d'urbaniser 2 lots supplémentaires tout en se limitant aux parties actuellement urbanisées.</p> <p><u>Consommation d'espace</u> : non.</p> <p><u>Impact sur les finances publiques</u> : Proximité des réseaux . La voirie sera à améliorer afin de la rendre parfaitement carrossable sur une cinquantaine de mètres.</p> <p><u>Enjeux agricoles</u> : impact limité sur des parcelles en prairie à faible enjeu agricole.</p> <p><u>Enjeux forestiers</u> : non</p> <p><u>Enjeux architecturaux et paysagers</u> : non</p> <p><u>Enjeux sur les espaces naturels</u> : non</p>	0,92	0,49
-----------------------	---	------	------



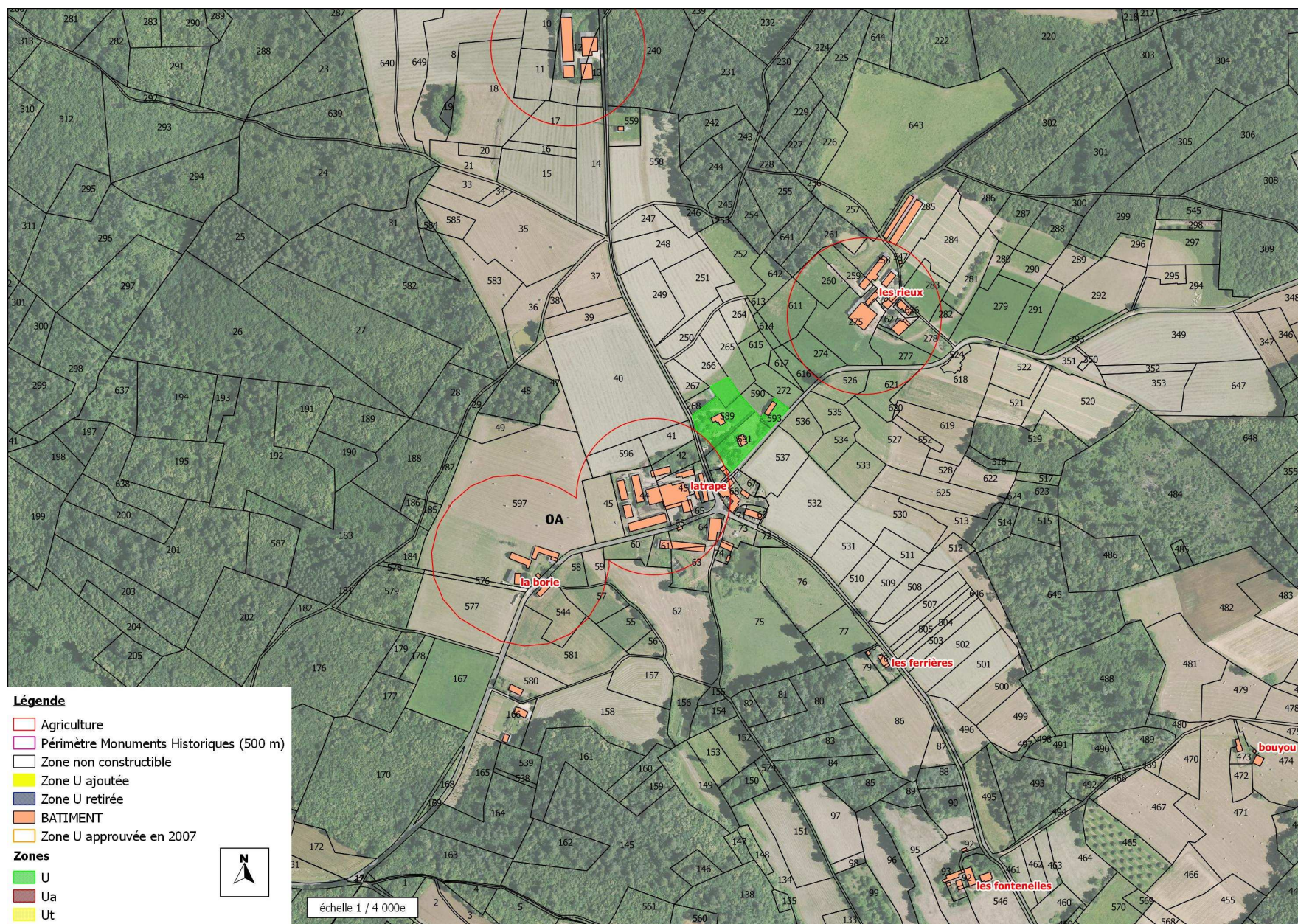
Foncave	<p>L'évolution du zonage consiste à la possibilité d'urbaniser 5 à 6 lots supplémentaires.</p> <p><u>Consommation d'espace</u> : Nécessité d'optimiser la consommation de l'espace constructible en réalisant des divisions foncières.</p> <p><u>Impact sur les finances publiques</u> : Proximité des réseaux et accès satisfaisant.</p> <p><u>Enjeux agricoles</u> : impact limité sur des parcelles à faible enjeu agricole.</p> <p><u>Enjeux forestiers</u> : Emprise limitée à moins de 0.4 ha, sur une parcelle boisée. La proximité du massif forestier, et pour des raisons de sécurité incendie, nécessite de débroussailler sur une profondeur de 50 m au-delà de la zone U (cf: code forestier).</p> <p><u>Enjeux architecturaux et paysagers</u> : non</p> <p><u>Enjeux sur les espaces naturels</u> : non</p>	1,05	0,70
---------	--	------	------



Les Mazades	<p>Ouverture de ce secteur sur des parcelles à faibles enjeux agronomiques, permettant la possibilité d'urbaniser 6 à 8 lots supplémentaires.</p> <p><u>Consommation d'espace</u> : Nécessité d'optimiser la consommation de l'espace constructible en réalisant des divisions foncières.</p> <p><u>Impact sur les finances publiques</u> : Proximité des réseaux et accès satisfaisant.</p> <p>La création d'une défense incendie est également prévue dans ce secteur.</p> <p><u>Enjeux agricoles</u> : impact limité sur des parcelles à faible enjeu agricole.</p> <p><u>Enjeux forestiers</u> : La proximité du massif forestier, et pour des raisons de sécurité incendie, nécessite de débroussailler sur une profondeur de 50 m au-delà de la zone U (cf: code forestier).</p> <p><u>Enjeux architecturaux et paysagers</u> : non</p> <p><u>Enjeux sur les espaces naturels</u> : non</p>	2,65	2,1
-------------	---	------	-----



Latrape	<p>Ouverture de ce secteur sur des parcelles à faibles enjeux agronomiques, permettant la possibilité d'urbaniser 1 lot supplémentaires, en intégrant le bâti existant.</p> <p><u>Consommation d'espace</u> : 0,07 ha .</p> <p><u>Impact sur les finances publiques</u> : Proximité des réseaux et accès satisfaisant.</p> <p><u>Enjeux agricoles</u> : impact limité sur des parcelles à faible enjeu agricole et prise en compte des périmètres vis à vis des élevages.</p> <p><u>Enjeux forestiers</u> : Non.</p> <p><u>Enjeux architecturaux et paysagers</u> : non</p> <p><u>Enjeux sur les espaces naturels</u> : non</p>	0,69	0,07
---------	---	------	------

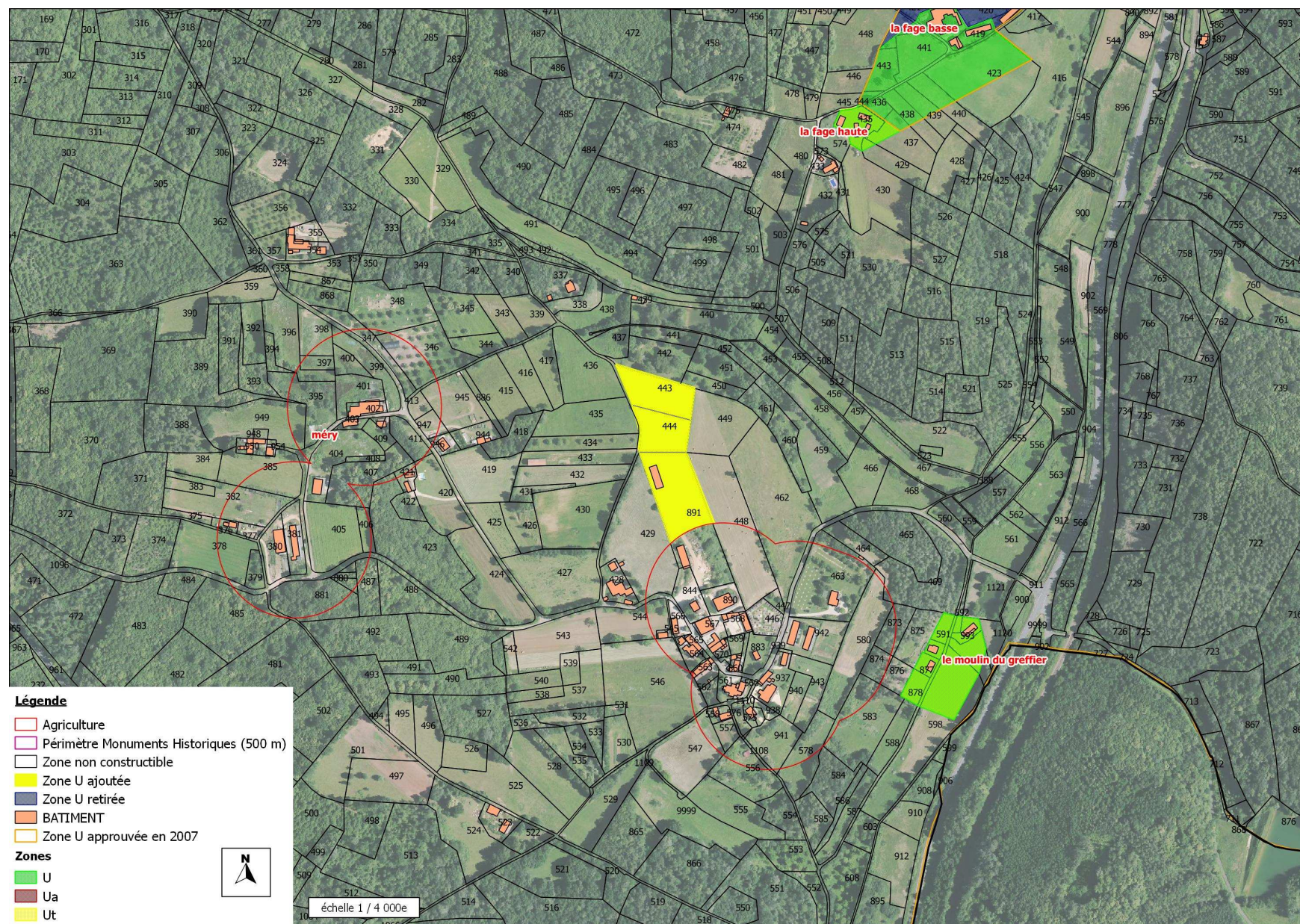


TOTAL	Zone U 32,14 ha	Zone à urbaniser 16,80 ha
-------	---------------------------	-------------------------------------

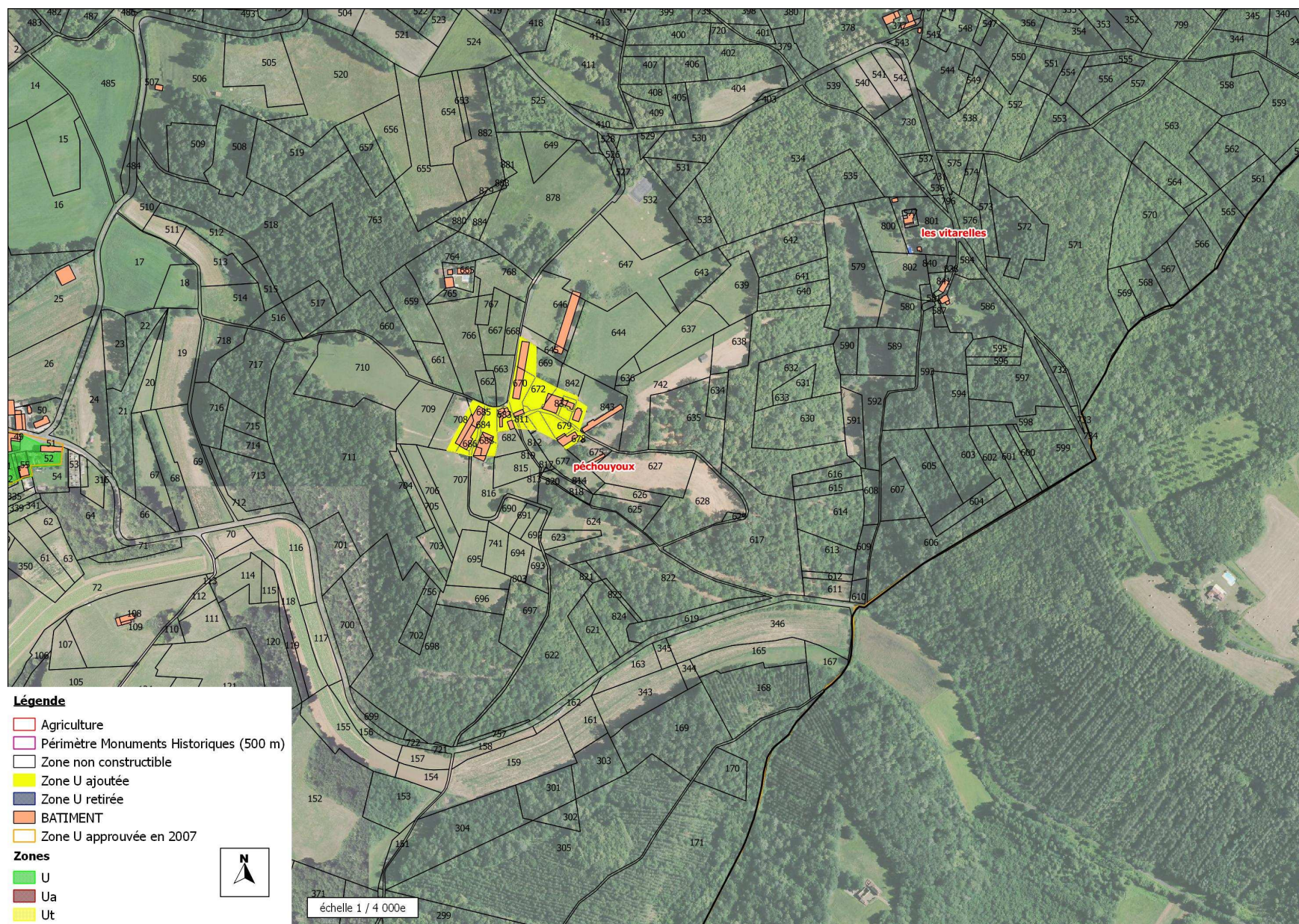
La surface ouverte à l'urbanisation est de **16,80 ha**. Cette surface est cohérente avec les objectifs de développement communaux et la surface calculée.

Zone Ut = touristique

Bourg de Mazeyrolles	<p>L'accompagnement d'un projet en lien avec l'activité « Le Périgord en calèche » a fait l'objet d'une création de zone Ut.</p> <p><u>Consommation d'espace</u> : Le potentiel de développement de ce secteur reste important, aussi il est nécessaire d'optimiser les espaces ouverts par des projets d'aménagement d'ensemble.</p> <p><u>Impact sur les finances publiques</u> : La nécessité de renforcement de la voirie ainsi qu'une réflexion sur le plan de circulation devra être étudiée au fur et à mesure du développement de ce secteur.</p> <p>La création d'une défense incendie est également prévue dans ce secteur.</p> <p><u>Enjeux agricoles</u> : impact limité sur des parcelles à faible enjeu agricole.</p> <p><u>Enjeux forestiers</u> : non .</p> <p><u>Enjeux architecturaux et paysagers</u> : Une attention particulière devra être apportée sur les constructions à venir du fait de la proximité de bâtis anciens de caractère.</p> <p><u>Enjeux sur les espaces naturels</u> : non</p>	1,37	1,37
-------------------------	--	------	------



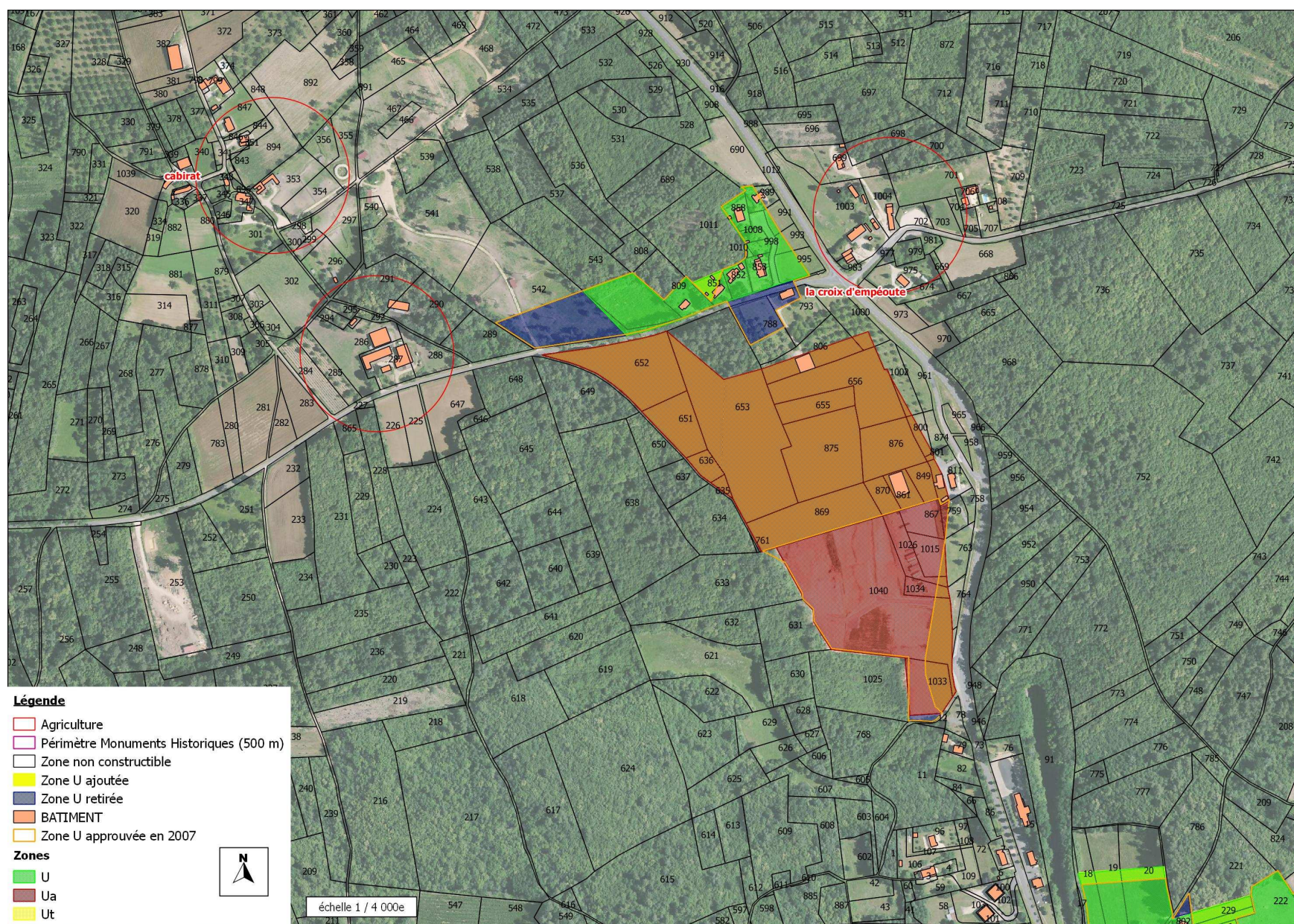
Péchouyoux (Le Gaulois)	<p>L'accompagnement d'un projet en lien avec l'activité auberge / restauration « Le Gaulois » a fait l'objet d'une création de zone Ut, permettant l'installation de cabanes dans les arbres.</p> <p><u>Consommation d'espace</u> : non.</p> <p><u>Impact sur les finances publiques</u> : Proximité des réseaux et accès satisfaisant.</p> <p><u>Enjeux agricoles</u> : impact limité sur des parcelles en prairie à faible enjeu agricole.</p> <p><u>Enjeux forestiers</u> : non .</p> <p><u>Enjeux architecturaux et paysagers</u> : non</p> <p><u>Enjeux sur les espaces naturels</u> : non</p>	1,09	0,00
-------------------------	---	------	------



TOTAL (Ut)	Zone U 2,46 ha	Zone à urbaniser 1,37 ha
------------	--------------------------	------------------------------------

Zone d'activité

Les pierres blanches	<p>Agrandissement de la zone</p> <p><u>Consommation d'espace</u> : non</p> <p><u>Impact sur les finances publiques</u> : Proximité des réseaux et accès satisfaisants.</p> <p><u>Enjeux agricoles</u> : non</p> <p><u>Enjeux forestiers</u> : La proximité du massif forestier et pour des raisons de sécurité incendie, nécessite de débroussailler sur une profondeur de 50 m au-delà de la zone U (cf: code forestier).</p> <p><u>Enjeux architecturaux et paysagers</u> : non</p> <p><u>Enjeux sur les espaces naturels</u> : non</p>	10,90	6,91
----------------------	---	-------	------



2– Les nouvelles capacités d'accueil

Description du zonage modifié par la révision:

La nouvelle surface ouverte à l'urbanisation est nettement inférieure au zonage validé en 2007. Diminution de plus de 15 ha de la zone constructible. Ces surfaces ont retrouvé leur vocation naturelle et agricole.

Mazeyrolles

Lieux-dit	Zone U (ha) (zonage 2007)	Surface constructible (ha) (zonage 2007)	Surfaces consommées depuis 2007		Nouvelle Zone U (ha)	Nouvelle Surface constructible (ha)
La Croix d'Empéoute	2,68	1,59	0,47		1,67	0,15
Le Got (Bourg)	8,93	7,93	0,47		8,24	3,66
La Fage	5,40	4,40	0,00		2,20	1,55
Soulié	5,04	4,50	0,20		3,50	1,27
Terre de Molle	0,64	0,47	0,00		0,00	0,00
Fontenille	11,13	10,03	0,36	Guillamet	3,10	2,41
			0,30	Fontenille	5,81	3,31
Le Couyx	2,10	1,47	0,00		0,00	0,00
Aigueparse sud	4,41	3,73	0,30		2,31	1,09
Le Moulin de Greffier	0,00	0,00	0,00		0,92	0,49
Foncave	0,00	0,00	0,00		1,05	0,70
Les Mazades	0,00	0,00	0,00		2,65	2,10
Latrappe	0,00	0,00	0,00		0,69	0,07
TOTAL	40,33	34,12	2,10		32,14	16,80
Les Pierres Blanches (Za)	4,20	4,20	1,63		10,90	6,91
Le Gaulois (Ut)	0,00	0,00	0,00		1,09	0,00
Mazeyrolles (Bourg) Marescassier (Ut)	0,00	0,00	0,00		1,37	1,37
TOTAL	4,20	4,20	1,63		13,36	8,28
TOTAL	44,53	38,32	3,73		45,50	25,08

3. INCIDENCE DES CHOIX

INCIDENCE	NATURE	MESURES DE COMPENSATION
Sur L'ENVIRONNEMENT (hydrologie et milieu naturel)	<p>Imperméabilisation des sols liée à l'urbanisation.</p> <p>Augmentation des eaux usées rejetées.</p> <p>L'urbanisation implique par défaut la transgression d'espaces naturels. Les extensions proposées ont un impact limité sur les espaces naturels et leur protection.</p>	<p>Le surplus des écoulements superficiels sera recueilli par les fossés et par résorption sur chaque parcelle.</p> <p>La nouvelle charge en eaux usées sera traitée par des systèmes individuels d'assainissement adaptés à la nature du sol.</p> <p>Les secteurs constructibles choisis font l'objet d'un compromis visant l'équilibre entre urbanisation et préservation des zones naturelles. Les espaces les plus sensibles du point de vue écologique et environnemental ont été préservés en priorité. Il s'agit en particulier des zones humides de la partie nord du territoire communal.</p>

Sur LES PAYSAGES NATURELS ET BATIS	Impact de l'urbanisation sur les paysages et leur perception. L'installation de constructions neuves sur les terrains ouverts à l'urbanisation aura obligatoirement un impact sur les formes bâties anciens (rugosité du contact: décalage dans l'organisation des formes, le positionnement sur la parcelle et par rapport à la voirie).	L'enjeu est de sensibiliser les futurs habitants à l'insertion de leur habitation dans le site. Un traitement végétal au premier plan, souple et à dominante d'espèces feuillues, permettra une meilleure intégration paysagère dans le bourg ancien de Mazeyrolles ou à Fontenilles.
Sur LES ESPACES ET L'ACTIVITE AGRI-COLE	Emprise des extensions sur le domaine et l'activité agricole.	Les choix retenus minimisent les incidents sur l'activité agricole en privilégiant l'urbanisation à proximité des pôles d'habitat existants. Les parcelles situées dans les périmètres de réciprocité des bâtiments agricoles ont été maintenues en zone N. La présence de plans d'épandages a été prise en compte dans les choix de zonage. Les rares enclaves dans l'espace agricole restent très limitées en surface ou concernent des parcelles à faibles enjeux agronomiques.
Sur LES EQUIPEMENTS PUBLICS (voiries et Réseaux Divers, défense incendie)	Les extensions urbaines génèrent une augmentation des implantations et de l'habitat nécessitant une adaptation des réseaux de desserte (voirie, réseau électrique, eau potable principalement) .	L'urbanisation générale ne va pas entraîner de demande particulière en terme de réseau, notamment électricité et eau. Quelques renforcements ponctuels devront cependant être envisagés, tel que Soulié ou Terre de Molle. S'agissant de la défense incendie, une réflexion est en cours pour renforcer les capacités de défense incendie de la commune.

ANNEXES

ANNEXE 1– Tableau des servitudes

ANNEXE 2 – Carte de représentation des zones concernées par le phénomène de retrait gonflement des argiles

ANNEXE 3 – Description des phénomènes de « retrait gonflement des argiles » - modèle de règlement et préconisations

ANNEXE 4 – Récapitulatif de la défense incendie sur la commune

ANNEXE 5 – Risque incendie de forêts

ANNEXE 6 – Plan des servitudes

ANNEXES 1 – Tableau des servitudes

Notification des servitudes d'utilité publique en vigueur sur le territoire de la commune MAZEYROLLES 24263

AC1

Code	Catégorie	Servitude affectant l'utilisation du sol	acte instituant la servitude	Service Responsable	Actes	Plans	Observations
AC1	CONSERVATION DU PATRIMOINE CULTUREL: Monuments historiques	- Eglise d Aigueparse	Arrêté du 06051940: 06/05/40	SDAP	Non	Non	

I4

Code	Catégorie	Servitude affectant l'utilisation du sol	acte instituant la servitude	Service Responsable	Actes	Plans	Observations
I4	UTILISATION DE CERTAINES RESSOURCES ET EQUIPEMENTS: Energie électrique	Diverses lignes MT + BT	Convention: 0	EDFPgx	Non	Non	

02/11/2011

Direction Départementale de l'équipement de la
Dordogne Service Habitat Urbanisme:Bureau
Administratif

1/2

PT2

Code	Catégorie	Servitude affectant l'utilisation du sol	acte instituant la servitude	Service Responsable	Actes	Plans	Observations
PT2	UTILISATION DE CERTAINES RESSOURCES ET EQUIPEMENTS: Télécommunications-protection contre les obstacles	Liaison hertzienne Mazerolles	Décret du 02.02.1978:	DRN	Non	Non	

T1

Code	Catégorie	Servitude affectant l'utilisation du sol	acte instituant la servitude	Service Responsable	Actes	Plans	Observations
T1	UTILISATION DE CERTAINES RESSOURCES ET EQUIPEMENTS: Communication-voies ferrées	Ligne Niversac-Agen	Convention: 0	SNCFBx	Non	Non	

Nombre de lignes : 4

02/11/2011

Direction Départementale de l'équipement de la
Dordogne Service Habitat Urbanisme:Bureau
Administratif

2/2

Communes concernées par le retrait gonflement des argile

Cavités souterraines hors carrière


Liberté • Égalité • Fraternité
RÉPUBLIQUE FRANÇAISE
DDT24/SUHC

Communes concernées par le retrait gonflement des argile

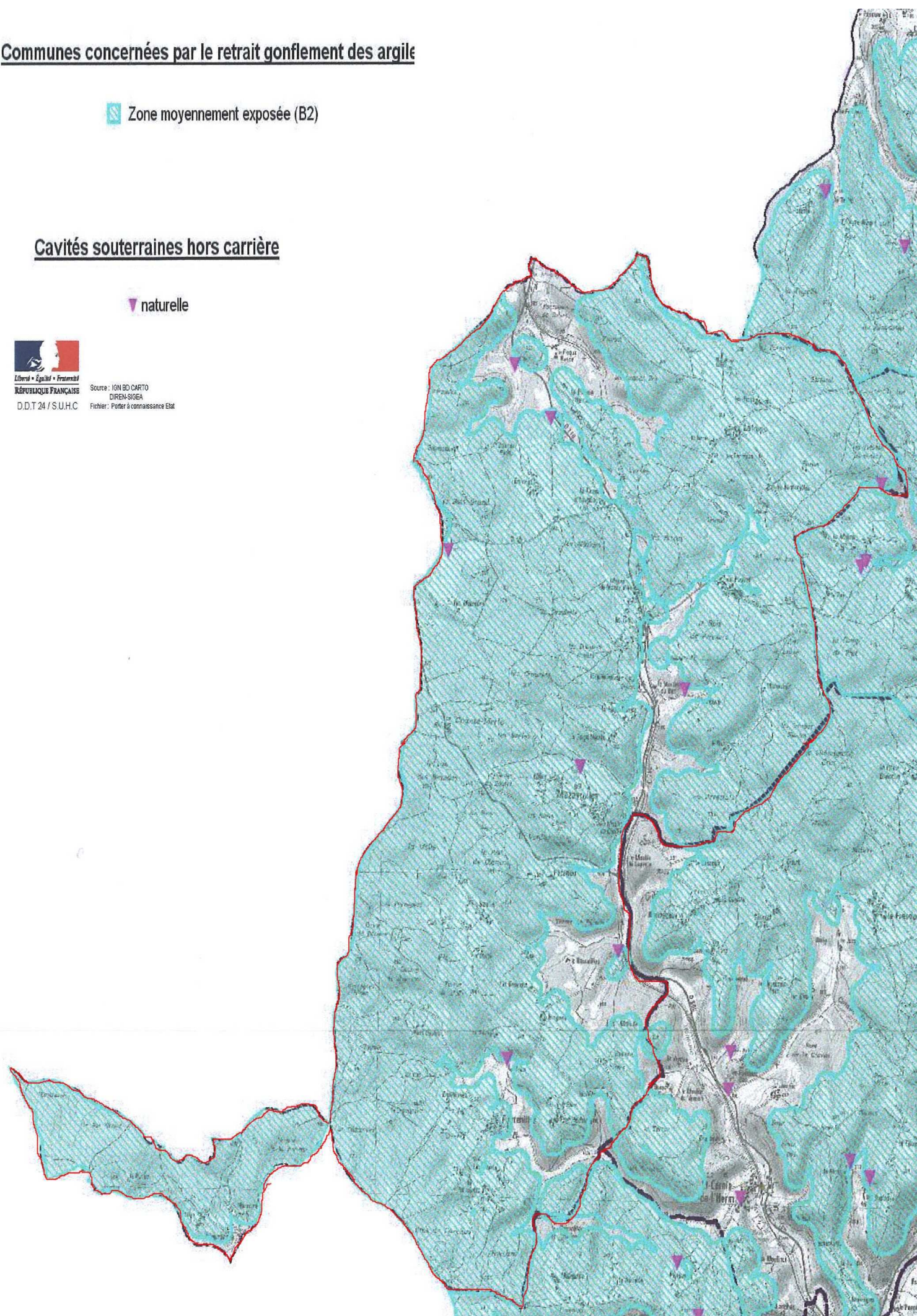
Zone moyennement exposée (B2)

Cavités souterraines hors carrière

▼ naturelle


Liberté • Égalité • Fraternité
RÉPUBLIQUE FRANÇAISE
D.D.T 24 / S.U.H.C

Source : IGN BD CARTO
DIREN-SIGA
Fichier : Porter à connaissance Etat



Annexe 3 – Description des phénomènes « retrait gonflement des argiles » - modèle de règlement et préconisations

Description des phénomènes de retrait-gonflement des sols argileux et de leurs conséquences

Le phénomène de retrait-gonflement concerne exclusivement les sols à dominante argileuse.

Ce sont des sols fins comprenant une proportion importante de minéraux argileux et le plus souvent dénommés « argiles », « glaises », « marnes » ou « limons ». Ils sont caractérisés notamment par une consistance variable en fonction de la quantité d'eau qu'ils renferment : collant aux mains, parfois « plastiques », lorsqu'ils sont humides, durs et parfois pulvérulents à l'état desséché.

Les sols argileux se caractérisent essentiellement par une grande influence de la teneur en eau sur leur comportement mécanique.

1. Introduction aux problèmes de « retrait-gonflement »

Par suite d'une modification de leur teneur en eau, les terrains superficiels argileux varient de volume : retrait lors d'une période d'assèchement, gonflement lorsqu'il y a apport d'eau. Cette variation de volume est accompagnée d'une modification des caractéristiques mécaniques de ces sols.

Ces variations sont donc essentiellement gouvernées par les conditions météorologiques, mais une modification de l'équilibre hydrique établi (imperméabilisation, drainage, concentration de rejet d'eau pluviale....) ou une conception des fondations du bâtiment inadaptée à ces terrains sensibles peut tout à fait jouer un rôle pathogène.

La construction d'un bâtiment débute généralement par l'ouverture d'une fouille qui se traduit par une diminution de la charge appliquée sur le terrain d'assise. Cette diminution de charge peut provoquer un gonflement du sol en cas d'ouverture prolongée de la fouille (c'est pourquoi il est préconisé de limiter au maximum sa durée d'ouverture).

La contrainte appliquée augmente lors de la construction du bâtiment, et s'oppose plus ou moins au gonflement éventuel du sol. On constate en tout cas que plus le bâtiment est léger, plus la surcharge sur le terrain sera faible et donc plus l'amplitude des mouvements liés au phénomène de retrait-gonflement sera grande.

Une fois le bâtiment construit, la surface du sol qu'il occupe devient imperméable. L'évaporation ne peut plus se produire qu'en périphérie de la maison. Il apparaît donc un gradient entre le centre du bâtiment (où le sol est en équilibre hydrique) et les façades, ce qui explique que les fissures apparaissent de façon préférentielle dans les angles.

Une période de sécheresse provoque le retrait qui peut aller jusqu'à la fissuration du sol. Le retour à une période humide se traduit alors par une pénétration d'autant plus brutale de l'eau dans le sol par l'intermédiaire des fissures ouvertes, ce qui entraîne des phénomènes de gonflement. Le bâtiment en surface est donc soumis à des mouvements différentiels alternés dont l'influence finit par amoindrir la résistance de la structure. Contrairement à un phénomène de tassement des sols de remblais, dont les effets diminuent avec le temps, les désordres liés au retrait-gonflement des sols argileux évoluent d'abord lentement puis

s'amplifient lorsque le bâtiment perd de sa rigidité et que la structure originelle des sols s'altère.

Retrait et gonflement sont deux mécanismes liés. Il arrive que leurs effets se compensent (des fissures apparues en été se referment parfois en hiver), mais la variabilité des propriétés mécaniques des sols de fondations et l'hétérogénéité des structures (et des régimes de contraintes) font que les phénomènes sont rarement complètement réversibles.

L'intensité de ces variations de volume, ainsi que la profondeur de terrain affectée par ces mouvements de « retrait-gonflement » dépendent essentiellement :

- des caractéristiques du sol (nature, géométrie, hétérogénéité) ;
- de l'épaisseur de sol concernée par des variations de teneurs en eau : plus la couche de sol concernée par ces variations est épaisse, plus les mouvements en surface seront importants. L'amplitude des déformations s'amortit cependant assez rapidement avec la profondeur et on considère généralement qu'au-delà de 3 à 5 m, le phénomène s'atténue, car les variations saisonnières de teneurs en eau deviennent négligeables ;
- de l'intensité des facteurs climatiques (amplitude et surtout durée des périodes de déficit pluviométrique...) ;
- de facteurs d'environnement tels que :
 - . la végétation ;
 - . la topographie (pente) ;
 - . la présence d'eaux souterraines (nappe, source...) ;
 - . l'exposition (influence sur l'amplitude des phénomènes d'évaporation).

Ces considérations générales sur le mécanisme de retrait-gonflement permettent de mieux comprendre comment se produisent les sinistres « sécheresse » liés à des mouvements différentiels du sol argileux et quels sont les facteurs qui interviennent dans le processus. On distingue pour cela les facteurs de prédisposition (conditions nécessaires à l'apparition de ce phénomène), qui déterminent la répartition spatiale de l'aléa, et des facteurs qui vont influencer ce phénomène soit en le provoquant (facteurs de déclenchement), soit en accentuant les effets (facteurs aggravants).

2. Facteurs intervenant dans le mécanisme

2.1. Facteurs de prédisposition

Il s'agit des facteurs dont la présence induit le phénomène de retrait-gonflement mais ne suffit pas à le déclencher. Ces facteurs sont fixes ou évoluent très lentement avec le temps. Ils conditionnent la répartition spatiale du phénomène et permettent de caractériser la susceptibilité du milieu.

Vis à vis du phénomène de retrait-gonflement, la nature lithologique du sol constitue le facteur de prédisposition prédominant. Les terrains susceptibles de retrait-gonflement sont des formations argileuses au sens large, mais leur nature peut être très variable : dépôts sédimentaires argileux, calcaires argileux, marno-calcaires, dépôts alluvionnaires, colluvions, roches éruptives ou métamorphiques altérées, etc.

La géométrie de la formation géologique a une influence dans la mesure où l'épaisseur de la couche de sol argileux joue sur l'amplitude du phénomène. Une formation argileuse continue sera plus dangereuse qu'un simple inter-lit argileux entre deux banes calcaires. Mais cette dernière configuration peut dans certains cas conduire à l'apparition de désordres.

Le facteur principal est cependant lié à la nature minéralogique des composants argileux présents dans le sol. Un sol est généralement constitué d'un mélange de différents minéraux dont certains présentent une plus grande aptitude au phénomène de retrait-gonflement. Il s'agit essentiellement des smectites (famille de minéraux argileux tels que la montmorillonite), de certains interstratifiés, de la vermiculite et de certaines chlorites.

Les conditions d'évolution du sol après dépôt jouent également. Le contexte paléoclimatique auquel le sol a été soumis est susceptible de provoquer une évolution de sa composition minéralogique : une altération en climat chaud et humide (de type intertropical) facilite la formation de minéraux argileux gonflants. L'évolution des contraintes mécaniques appliquées intervient aussi : un dépôt vasard à structure lâche sera plus sensible au retrait qu'un matériau « surconsolidé » (sol ancien ayant subi un chargement supérieur à celui des terrains sus-jacents actuels), lequel présentera plutôt des risques de gonflement.

2.2. Facteurs déclenchants et/ou aggravants

Les facteurs de déclenchement sont ceux dont la présence provoque le phénomène de retrait-gonflement mais qui n'ont d'effet significatif que s'il existe des facteurs de prédisposition préalables. La connaissance des facteurs déclenchants permet de déterminer l'occurrence du phénomène (autrement dit l'aléa et non plus seulement la susceptibilité).

Certains de ces facteurs ont plutôt un rôle aggravant : ils ne suffisent pas à eux seuls à déclencher le phénomène, mais leur présence contribue à en alourdir l'impact.

2.2.1. Phénomènes climatiques

Les variations climatiques constituent le principal facteur de déclenchement. Les deux paramètres importants sont les précipitations et l'évapotranspiration.

En l'absence de nappe phréatique, ces deux paramètres contribuent en effet fortement aux variations de teneurs en eau dans la tranche superficielle des sols (que l'on peut considérer comme les deux premiers mètres sous la surface du sol).

L'évapotranspiration est la somme de l'évaporation (liée aux conditions de température, de vent et d'ensoleillement) et de la transpiration (eau absorbée par la végétation). Elle est mesurée dans quelques stations météorologiques mais ne constitue jamais qu'une approximation puisqu'elle dépend étroitement des conditions locales de végétation.

On raisonne en général sur les hauteurs de pluies efficaces, qui correspondent aux précipitations diminuées de l'évapotranspiration. Malheureusement, il est très difficile de relier la répartition dans le temps des hauteurs de pluies efficaces avec l'évolution des teneurs en eau dans le sol, même si l'on observe évidemment qu'après une période de sécheresse prolongée la teneur en eau dans la tranche superficielle de sol a tendance à diminuer tandis que l'épaisseur de la tranche de sol concernée par la dessiccation augmente, et ceci d'autant plus que cette période se prolonge.

On peut établir des bilans hydriques en prenant en compte la quantité d'eau réellement infiltrée (ce qui suppose d'estimer non seulement l'évaporation mais aussi le ruissellement), mais toute la difficulté est de connaître la réserve utile des sols, c'est-à-dire leur capacité à

emmagasiner de l'eau et à la restituer ensuite (par évaporation ou en la transférant à la végétation par son système racinaire). Les bilans établis selon la méthode de Thornthwaite supposent arbitrairement que la réserve utile des sols est pleine en début d'année, alors que les évolutions de celle-ci peuvent être très variables.

2.2.2. Actions anthropiques

Certains sinistres « sécheresse » ne sont pas déclenchés par un phénomène climatique, par nature imprévisible, mais par une action humaine.

Des travaux d'aménagement, en modifiant la répartition des écoulements superficiels et souterrains, ainsi que les possibilités d'évaporation naturelle, peuvent entraîner des modifications dans l'évolution des teneurs en eau de la tranche de sol superficielle.

La mise en place de drains à proximité d'un bâtiment peut provoquer un abaissement local des teneurs en eau et entraîner des mouvements différentiels au voisinage. Inversement, une fuite dans un réseau enterré augmente localement la teneur en eau et peut provoquer, outre une érosion localisée, un gonflement du sol qui déstabilisera un bâtiment situé à proximité. Dans le cas d'une conduite d'eaux usées, le phénomène peut d'ailleurs être aggravé par la présence de certains ions qui modifient le comportement mécanique des argiles et accentuent leurs déformations.

La concentration d'eau pluviale ou de ruissellement au droit de la construction joue en particulier un rôle pathogène déterminant.

Par ailleurs, la présence de sources de chaleur en sous-sol (four ou chaudière) à proximité d'un mur peut dans certains cas accentuer la dessiccation du sol dans le voisinage immédiat et entraîner l'apparition de désordres localisés.

Enfin, des défauts de conception de la construction tant au niveau des fondations (ancrage à des niveaux différents, bâtiment construit sur sous-sol partiel, etc.) que de la structure elle-même (par exemple, absence de joints entre bâtiments accolés mais fondés de manière différente) constituent un facteur aggravant indéniable qui explique l'apparition de désordres sur certains bâtiments, même en période de sécheresse à caractère non exceptionnel.

2.2.3. Conditions hydrogéologiques

La présence ou non d'une nappe, ainsi que l'évolution de son niveau en période de sécheresse, jouent un rôle important dans les manifestations du phénomène de retrait-gonflement.

La présence d'une nappe permanente à faible profondeur (c'est-à-dire à moins de 4 m sous le terrain naturel) permet en général d'éviter la dessiccation de la tranche de sol superficielle.

Inversement, le rabattement de la nappe (sous l'influence de pompes situées à proximité, ou du fait d'un abaissement généralisé du niveau) ou le tarissement des circulations d'eau superficielles en période de sécheresse provoque une aggravation de la dessiccation dans la tranche de sol soumise à l'évaporation.

Pour exemple, dans le cas d'une formation argileuse surmontant une couche sableuse habituellement saturée en eau, le dénoyage de cette dernière provoque l'arrêt des remontées capillaires dans le terrain argileux et contribue à sa dessiccation.

2.2.4. Topographie

Hormis les phénomènes de reptation en fonction de la pente, les constructions sur terrain pentu peuvent être propices à l'apparition de désordres issus de mouvements différentiels du terrain d'assise sous l'effet de retrait-gonflement.

En effet, plusieurs caractères propres à ces terrains sont à considérer :

- le ruissellement naturel limite leur recharge en eau, ce qui accentue le phénomène de dessiccation du sol;
- un terrain en pente exposé au Sud sera plus sensible à l'évaporation, du fait de l'ensoleillement, qu'un terrain plat ou exposé différemment ;
- les fondations étant généralement descendues partout à la même cote se trouvent de fait ancrées plus superficiellement du côté aval ;
- enfin, les fondations d'un bâtiment sur terrain pentu se comportent comme une barrière hydraulique vis-à-vis des circulations d'eaux dans les couches superficielles le long du versant. Le sol à l'amont tend donc à conserver une teneur en eau plus importante qu'à l'aval.

2.2.5. Végétation

La présence de végétation arborée à proximité d'un édifice construit sur sol sensible peut, à elle seule, constituer un facteur déclenchant, même si, le plus souvent, elle n'est qu'un élément aggravant.

Les racines des arbres soutirent l'eau contenue dans le sol, par un mécanisme de succion. Cette succion crée une dépression locale autour du système racinaire, ce qui se traduit par un gradient de teneur en eau dans le sol. Celui-ci étant en général faiblement perméable du fait de sa nature argileuse, le rééquilibrage des teneurs en eau est très lent.

Ce phénomène de succion peut alors provoquer un tassement localisé du sol autour de l'arbre. Si la distance au bâtiment n'est pas suffisante, cela peut entraîner des désordres au niveau des fondations, et à terme sur la bâtisse elle-même.

On considère en général que l'influence d'un arbre adulte se fait sentir jusqu'à une distance égale à une fois et demi sa hauteur. Les racines seront naturellement incitées à se développer en direction de la maison puisque celle-ci limite l'évaporation et maintient donc sous sa surface une zone de sol plus humide. Contrairement au processus d'évaporation qui affecte surtout la tranche superficielle des deux premiers mètres, les racines d'arbres ont une influence jusqu'à 4 à 5 m de profondeur, voire davantage.

Le phénomène sera d'autant plus important que l'arbre est en pleine croissance et qu'il a besoin de plus d'eau. Ainsi on considère qu'un peuplier ou un saule adulte a besoin de 300 l d'eau par jour en été. En France, les arbres considérés comme les plus dangereux du fait de leur influence sur les phénomènes de retrait, sont les chênes, les peupliers, les saules et les cèdres. Des massifs de buissons ou arbustes situés près des façades peuvent cependant causer aussi des dégâts.

Par ailleurs, des risques importants de désordres par gonflement de sols argileux sont susceptibles d'apparaître, souvent plusieurs années après la construction de bâtiments, lorsque ces derniers ont été implantés sur des terrains anciennement boisés et qui ont été défrichés pour les besoins du lotissement. La présence de ces arbres induisait en effet une modification importante de l'équilibre hydrique du sol, et ceci sur plusieurs mètres de profondeur. Leur suppression se traduit par une diminution progressive de la succion, l'eau

infiltrée n'étant plus absorbée par le système racinaire. Il s'ensuit un réajustement du profil hydrique, susceptible d'entraîner l'apparition d'un gonflement lent mais continu.

.3. Mécanismes et manifestations des désordres

Les mouvements différentiels du terrain d'assise d'une construction se traduisent par l'apparition de désordres qui affectent l'ensemble du bâti et qui sont en général les suivants :

Gros-œuvre :

- fissuration des structures enterrées ou aériennes ;
- déversement de structures fondées de manière hétérogène ;
- désencastrement des éléments de charpente ou de chaînage ;
- dislocation des cloisons.

Second-œuvre :

- distorsion des ouvertures ;
- décollement des éléments composites (carrelage, plâtres...) ;
- rupture de tuyauteries et canalisations.

Aménagement extérieur :

- fissuration des terrasses ;
- décollement des bâtiments annexes, terrasses, perrons ;

La nature, l'intensité et la localisation de ces désordres dépendent de la structure de la construction, du type de fondation réalisée et bien sûr de l'importance des mouvements différentiels de terrain subis.

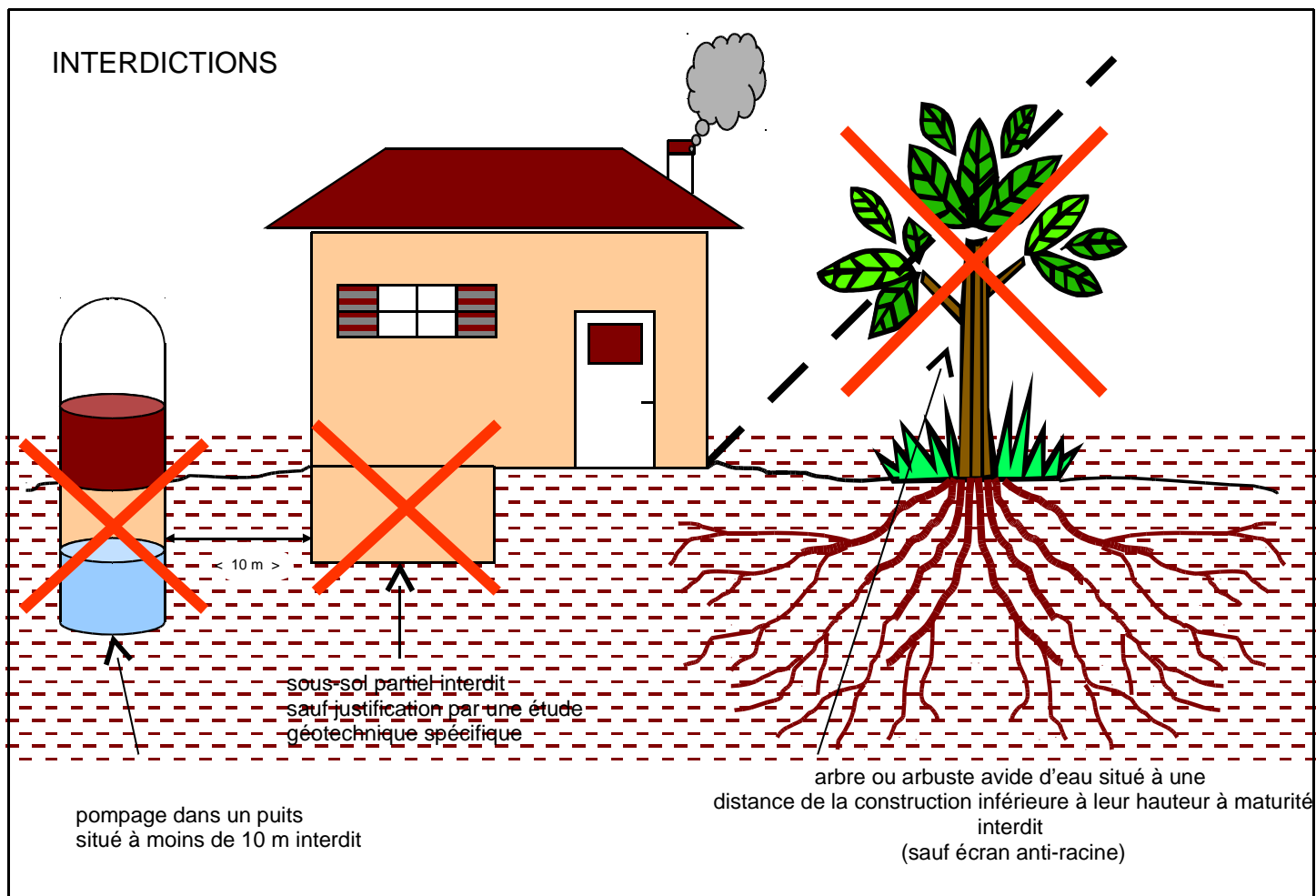
L'exemple type de la maison sinistrée par la sécheresse est :

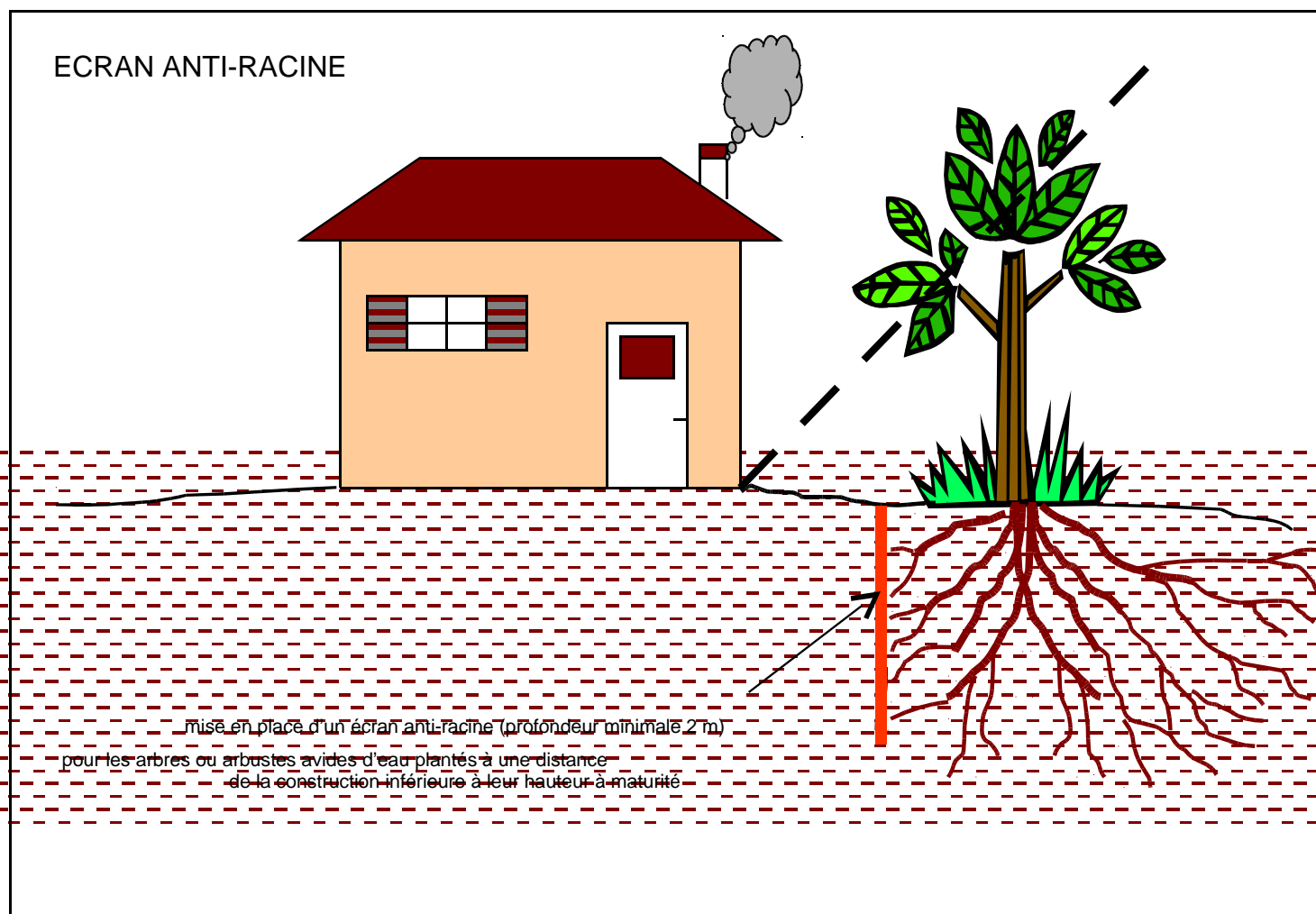
- une maison individuelle (structure légère) ;
- à simple rez-de-chaussée avec dallage sur terre-plein voire sous-sol partiel ;
- fondée de façon relativement superficielle, généralement sur des semelles continues, peu ou non armées et peu profondes (inférieur à 80 cm) ;
- avec une structure en maçonnerie peu rigide, sans chaînage horizontal ;

et reposant sur un sol argileux.

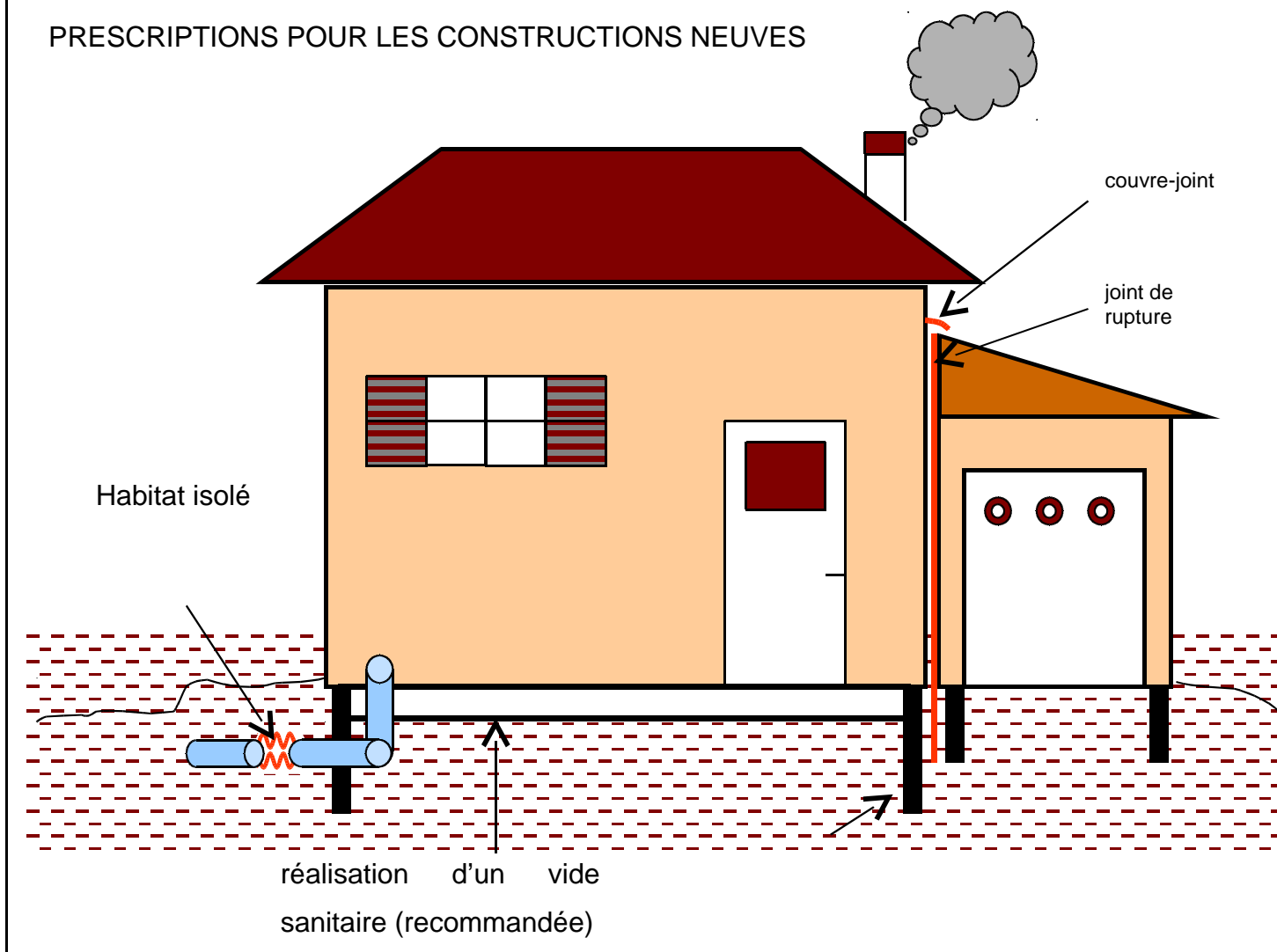
Illustration des principales dispositions réglementaires de prévention des risques de mouvements de terrain différentiels liés au phénomène de retrait-gonflement

Les illustrations qui suivent présentent une partie des prescriptions et recommandations destinées à s'appliquer dans la zone réglementée par le PPR. Suivant le type de construction (existante ou projetée) et la zone réglementée (B1 ou B2) certaines de ces mesures sont obligatoires, d'autres non, et l'on se reportera donc au règlement pour obtenir toutes les précisions nécessaires.

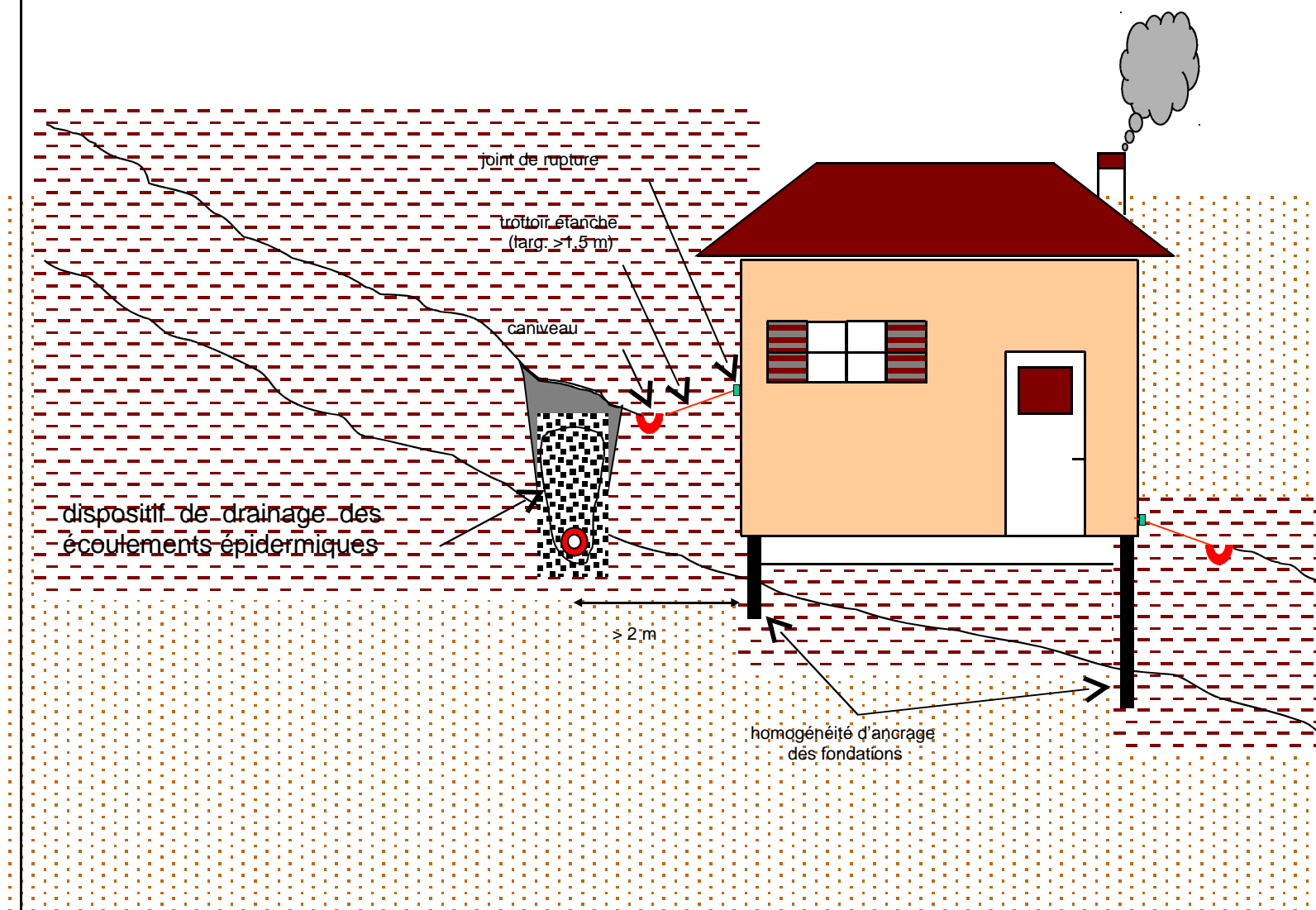




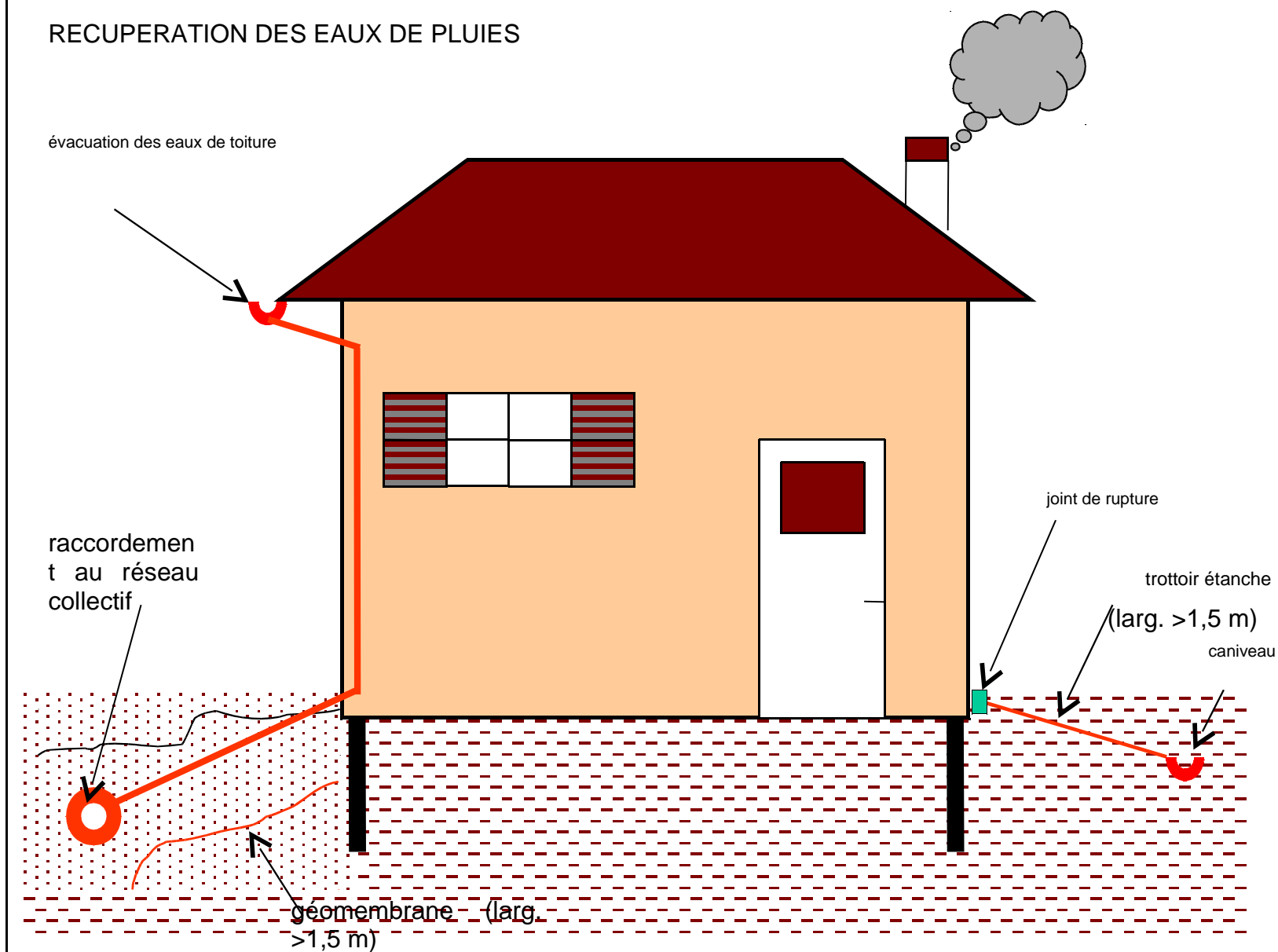
PRESCRIPTIONS POUR LES CONSTRUCTIONS NEUVES



PRESCRIPTIONS POUR LES TERRAINS EN PENTE



RECUPERATION DES EAUX DE PLUIES



ANNEXE 4 – Récapitulatif de défense incendie sur la commune de Mazeyrolles

Destinataire : Mr le maire				Mazeyrolles *				* Commune sectorisée			
Date de l'épreuve : 13/04/2010				Par le centre de : VILLEFRANCHE DU PERIGORD							
Code secteur : 242631				Centre de 1er appel : Belvès							

CARACTERISTIQUES				LOCALISATION	m3/h	P/D	P/S	RELEVES
N°	GENRE	TYPE	DOM	Situation exacte				Observations
1	PI	100	Pu	La croix d'Empéoute .	40	1		Voir anomalie(s) ci-dessous Capot défectueux * <input type="checkbox"/> Débit insuffisant entre 30 et 60 m3/h <input checked="" type="checkbox"/> Peinture à refaire <input type="checkbox"/>

Code secteur : 242632				Centre de 1er appel : Villefranche du Périgord							
-----------------------	--	--	--	--	--	--	--	--	--	--	--

CARACTERISTIQUES				LOCALISATION	m3/h	P/D	P/S	RELEVES
N°	GENRE	TYPE	DOM	Situation exacte				Observations
2	PI	100	Pu	H.L.M. Le Got, face à la Mairie, CD 710 .	60	1		Rien à signaler
3	PA	2m3	Pu	Dans le bourg, Fontenilles .	17			Voir anomalie(s) ci-dessous Débit insuffisant <input checked="" type="checkbox"/>
4	PI	100	Pu	Le bourg du Peyret .	75	1		Rien à signaler
5	PI	100	Pu	La Gare et la salle des fêtes, CD 710 .	70	1		Voir anomalie(s) ci-dessous Fuite(s), ruissellement * <input checked="" type="checkbox"/> Joint(s) défectueux * <input checked="" type="checkbox"/>
6	PI	100	Pu	Le Got, Usine Lafaure .	50	1		Voir anomalie(s) ci-dessous Débit insuffisant entre 30 et 60 m3/h <input checked="" type="checkbox"/>
7	PA	2m3	Pu	Bragnat .	17			Voir anomalie(s) ci-dessous A désherber, à nettoyer <input type="checkbox"/> Débit insuffisant <input checked="" type="checkbox"/>
8	PA	2m3	Pu	Le bourg de Mazeyrolles .	32			Rien à signaler
9	PI	100	Pu	Le Got, face au passage à niveau .	90	1		Voir anomalie(s) ci-dessous Capot inexistant * <input type="checkbox"/>
10	PN	>120m3	Pr	Moulin du Greffier, route de Mazeyrolles .				Rien à signaler

Edition du 27/07/2010 17:13:56

Présence sur les lieux :	Sapeur Pompier : M. Broutin/M. Erard	Mairie : M. Miquel	Société fermière : Excusée
--------------------------	--------------------------------------	--------------------	----------------------------

Date de l'épreuve : 13/04/2010 Par le centre de : VILLEFRANCHE DU PERIGORD

Code secteur : 242631 Centre de 1er appel : Belvès				RELEVES			
CARACTERISTIQUES				LOCALISATION			
N°	GENRE	TYPE	DOM	Situation exacte			
12	PN	120m3	Pr	La Trappe .			
15	PN	120m3	Pr	Les Rieux Accès CCF			
				m3/h	P/D	P/S	Observations
							Rien à signaler
							Voir anomalie(s) ci-dessous
							Accès difficile ** <input checked="" type="checkbox"/>

Code secteur : 242632 Centre de 1er appel : Villefranche du Périgord				RELEVES			
CARACTERISTIQUES				LOCALISATION			
N°	GENRE	TYPE	DOM	Situation exacte			
11	PN	>120m3	Pr	Le Lac Blanc, route Fontenilles par la RD 660 accès CCF			
13	PN	>120m3	Pr	Le But accès MPR			
14	PN	>120m3	Pr	CD 710, en bas de la Fage Haute accès (CCF) par CD 710			
16	PN	120m3	Pr	La Roque Haute accès CCF/MPR			
				m3/h	P/D	P/S	Observations
							Voir anomalie(s) ci-dessous
							Accès difficile ** <input checked="" type="checkbox"/>
							Voir anomalie(s) ci-dessous
							Accès difficile ** <input checked="" type="checkbox"/>
							Voir anomalie(s) ci-dessous
							Accès difficile ** <input checked="" type="checkbox"/>
							Voir anomalie(s) ci-dessous
							Accès difficile ** <input checked="" type="checkbox"/>

Présence sur les lieux :	Sapeur Pompier : M. Broutin/M. Erard	Mairie : M. Miquel	Société fermière : Absente
--------------------------	--------------------------------------	--------------------	----------------------------

Légende Domaine		<input checked="" type="checkbox"/> = Anomalie Importante
Dfc	DFCI	
Pr	Privé	
Pu	Public	
Ret	Rétrocédé	

Edition du 27/07/2010 17:13:56

ANNEXE 5– Risque incendie de forêt



Les Services de l'État en Dordogne

Direction Départementale des Territoires de la Dordogne
Service Économie des Territoires, Agriculture et Forêts
Pôle Forêts
Cité administrative
24024 PERIGUEUX CEDEX
Affaire suivie par : Pôle Forêts / Danielle LALOI
email : danielle.laloi@dordogne.gouv.fr
Tél. : 05 53 45 56 42 – Fax : 05 53 45 56 50

Périgueux, le 29/01/2013

DONNEES FORESTIERES A METTRE A DISPOSITION DANS LE CADRE DU PAC

les documents cartographiques sont disponibles sur le site portail des services de l'État
<http://www.dordogne.pref.gouv.fr> rubrique Les actions de l'État / Agriculture et forêt / Forêt et Bois

RISQUE INCENDIE DE FORETS

OBJECTIF : attirer l'attention des collectivités et particulièrement celles situées dans les zones les plus sensibles au risque, sur l'obligation de prise en compte de ce risque avec une attention particulière à porter notamment sur les interfaces urbain/forêt, le débroussaillage, l'accessibilité pour les secours, la disponibilité en eau pour la lutte...

CARTES : issues de l'atlas du risque incendie de forêts

- Nombre de départs de feux par commune 2001-2007
- Surfaces brûlées par commune 2001-2007
- carte d'aléa (niveau infra communal)
- Nombre d'habitations en zone sensible par commune
- Nombre d'habitations isolées en zone sensible par commune
- Indice synthétique pour les habitations (indice croisant les 2 données précédentes)
- Estimation par commune des surfaces à débroussailler autour des habitations
- Synthèse du risque / approche par grands ensembles géographiques

COMMENTAIRE relatif aux cartes : consultables sous <http://www.dordogne.pref.gouv.fr> rubrique Les actions de l'État / agriculture et forêts / forêt et bois / urbanisation et risque d'incendie de forêt en Dordogne

Les cartes présentées ont été établies à partir de données dont les niveaux de mise à jour et de précision sont hétérogènes.

Bien que les données soient pour partie représentées à l'échelle communale, leur interprétation doit être faite par grands ensembles géographiques.

La fiabilité de l'information ne saurait être garantie aux niveaux communal ou infra communal.

TEXTES (au titre du droit forestier)

- **Code Forestier / Livre III / Titre IV / Défrichements** notamment article L341-5 alinéa 9 et articles suivants relatifs aux motifs de refus des autorisations de défrichement.

L'autorisation de défrichement peut être refusée lorsque la conservation des bois ou des massifs qu'ils complètent, ou le maintien de la destination forestière des sols, est reconnu nécessaire :

... 9° A la protection des personnes et des biens et de l'ensemble forestier dans le ressort duquel ils sont situés, contre les risques naturels, notamment les incendies et les avalanches.

- **Code Forestier / Livre Ier/ Titre III Défense et lutte contre les incendies** notamment articles L134-6 et suivants relatifs au débroussaillage obligatoire.

Rappel : la Dordogne est classée au titre de l'article L133-1 du Code Forestier, territoire réputé particulièrement exposé aux risques d'incendie de forêt. Ce classement induit notamment des obligations concernant le débroussaillage dans les zones sensibles au risque d'incendie de forêt, ces zones étant constituées des bois, forêts, plantations forestières, reboisements, coupes rases, landes et d'une zone périphérique de 200 mètres de large autour de ces formations.

Les obligations de débroussaillage sont décrites à l'article L134-6 du code forestier.

Une approche cartographique de la zone sensible est consultable sous <http://www.dordogne.pref.gouv.fr> rubrique Les actions de l'État / agriculture et forêt / forêt et bois / une approche cartographique des zones sensibles au risque d'incendie de forêt

Adresse postale : Les Services de l'État – Cité administrative – DDT – Service Économie des Territoires, Agriculture et Forêts – Pôle Forêts – 24024 PERIGUEUX CEDEX

Adresse physique : DDT – 16 rue du 26ième RI – 24016 PERIGUEUX CEDEX

Les obligations légales de débroussaillage et les documents d'urbanisme

L'article L134-15 du code forestier prévoit désormais (ordonnance N°2012-92 du 26/01/2012) que **certaines des obligations légales de débroussaillage soient annexées aux Plans Locaux d'Urbanisme ou aux documents d'urbanisme en tenant lieu.**

- article L134-15 du code forestier

Lorsque des terrains sont concernés par une obligation de débroussaillage ou de maintien en état débroussaillé à caractère permanent, résultant des dispositions des articles L. 134-5 et L. 134-6, cette obligation est annexée aux plans locaux d'urbanisme ou aux documents d'urbanisme en tenant lieu.

- article R134-6 du code forestier

Les obligations à caractère permanent qui sont annexées au plan local d'urbanisme ou au document en tenant lieu sont celles mentionnées à l'article L. 134-5 et aux 3°, 5° et 6° de l'article L. 134-6.

Ainsi, doivent désormais être annexées aux PLU ou aux documents d'urbanisme en tenant lieu, les obligations de débroussaillage concernant notamment :

- les zones urbaines,
- les zones d'aménagement concerté (ZAC),
- les associations foncières urbaines (AFU),
- les lotissements,
- les terrains de camping soumis à permis d'aménager (1),
- les parcs résidentiels destinés à l'accueil d'habitations légères de loisirs (1),
- les terrains bâtis ou non bâtis permettant l'installation de caravanes constituant l'habitat permanent de leurs utilisateurs(1)

Pour tous ces terrains, le débroussaillage doit être réalisé sur toute la surface située en zone sensible (c'est-à-dire située en forêt ou à moins de 200 mètres d'une lisière boisée). Les travaux sont à la charge du propriétaire des terrains.

Tous les PLU ou documents d'urbanisme en tenant lieu qui n'ont pas fait l'objet d'une adoption définitive avant le 1er/07/2012 doivent désormais comporter une annexe sur laquelle figurent ces obligations de débroussaillage.

En plus de ces obligations qui doivent figurer en annexe du PLU ou du document d'urbanisme en tenant lieu, d'autres obligations de débroussaillage s'appliquent sans qu'il soit obligatoire de les faire figurer en annexe du PLU. Il s'agit des obligations définies par les alinéas 1° et 2° de l'article L134-6 du code forestier :

- Le débroussaillage est obligatoire sur les terrains situés à moins de 200 mètres des bois et forêts, aux abords des constructions, chantiers et installations de toute nature, sur une profondeur de 50 mètres autour de ces constructions, chantiers ou installations et 10 mètres de part et d'autre des voies privées d'accès à ces constructions. Les travaux sont à la charge des propriétaires des constructions.
- Pour les trois dernières catégories citées ci-avant relatives à l'hébergement de plein-air (1), les propriétaires sont également soumis à l'obligation de débroussailler une bande de 50 mètres autour de l'emprise de leur établissement (distance mesurée à partir des emplacements ou installations situés le plus en périphérie).

Une information sur l'existence de ces deux types d'obligations, bien que non obligatoire dans le PLU ou le document d'urbanisme, est recommandée.

Le contrôle de l'exécution des obligations de débroussaillage est assuré par le maire (article 134-7 du code forestier).

Adresse postale : Les Services de l'État – Cité administrative – DDT – Service Économie des Territoires, Agriculture et Forêts – Pôle Forêts – 24024 PERIGUEUX CEDEX

Adresse physique : DDT – 16 rue du 26ième RI – 24016 PERIGUEUX CEDEX

DEFRICHEMENT

OBJECTIF : attirer l'attention des collectivités sur le droit relatif à la préservation et au maintien de certains espaces forestiers

TEXTES

Code Forestier / Livre III / Titre IV / Défrichements notamment article L341-5

L'autorisation de défrichement peut être refusée lorsque la conservation des bois ou des massifs qu'ils complètent, ou le maintien de la destination forestière des sols, est reconnu nécessaire :

- 1° au maintien des terres sur les montagnes ou sur les pentes ;
- 2° à la défense du sol contre les érosions et envahissements des fleuves, rivières ou torrents ;
- 3° à l'existence des sources, cours d'eau et zones humides et plus généralement à la qualité des eaux ;
- 4° à la protection des dunes et des côtes contre les érosions de la mer et les envahissements de sable ;
- 5° à la défense nationale ;
- 6° à la salubrité publique ;
- 7° à la valorisation des investissements publics consentis pour l'amélioration en quantité ou en qualité de la ressource forestière, lorsque les bois ont bénéficié d'aides publiques à la constitution ou à l'amélioration des peuplements forestiers ;
- 8° à l'équilibre biologique d'une région ou d'un territoire présentant un intérêt remarquable et motivé du point de vue de la préservation des espèces animales ou végétales et de l'écosystème ou au bien-être de la population ;
- 9° à la protection des personnes et des biens et de l'ensemble forestier dans le ressort duquel ils sont situés, contre les risques naturels, notamment les incendies et les avalanches.

FORETS EXPLOITEES

OBJECTIF : attirer l'attention des collectivités sur l'enjeu de la forêt de production notamment lorsque les investissements publics en faveur de la forêt sont élevés et concernent des surfaces significatives. Les collectivités doivent aussi être averties de l'éventualité de l'application de l'alinéa 7 de l'article L341-5 du Code Forestier.

CARTES : investissements plan chablis consultables sous <http://www.dordogne.pref.gouv.fr> rubrique Les actions de l'État / agriculture et forêt / forêt et bois / bilan de la tempête de décembre 1999 (plan chablis)

cartes relatives à la remise en valeur de la forêt sinistrée par la tempête de décembre 1999 (Martin)

- carte des surfaces aidées et tranches de montants engagés pour le nettoyage par commune
- carte des surfaces aidées et tranches de montants engagés pour le reboisement par commune

NB : attention, ces cartes ne reflètent pas la totalité des investissements forestiers. Il ne s'agit que d'une indication relative à la remise en valeur après la tempête Martin de décembre 1999 (surfaces dont la remise en valeur forestière est réalisée ou prévue et montants d'aides correspondants de l'État et l'Europe – période de référence 2000-2012).

TEXTES

- **Code Forestier / Livre III / Titre IV / Défrichements** notamment article L341-5 alinéa 7 et articles suivants relatifs aux motifs de refus des autorisations de défrichement.

L'autorisation de défrichement peut être refusée lorsque la conservation des bois ou des massifs qu'ils complètent, ou le maintien de la destination forestière des sols, est reconnu nécessaire :

7° à la valorisation des investissements publics consentis pour l'amélioration en quantité ou en qualité de la ressource forestière, lorsque les bois ont bénéficié d'aides publiques à la constitution ou à l'amélioration des peuplements forestiers.

FORETS SOUS ENGAGEMENTS FISCAUX

OBJECTIF : rappeler l'existence d'engagements trentenaires de maintien de l'état boisé sur certains espaces forestiers en contrepartie d'avantages fiscaux consentis aux propriétaires lors des successions et donations (régime Monichon) ou au titre de l'Impôt de Solidarité sur la Fortune (ISF). Il y a des conséquences financières pour les propriétaires successifs en cas de rupture de cet engagement.

CARTES : non disponibles à ce stade

TEXTES

- **article 793 du Code Général des Impôts** alinéas 1-3° et 2-2°
- **article 885 D du Code Général des Impôts**

Les terrains forestiers concernés par les engagements relatifs au régime Monichon font l'objet d'une inscription hypothécaire au profit du Trésor Public.

Adresse postale : Les Services de l'État – Cité administrative – DDT – Service Économie des Territoires, Agriculture et Forêts – Pôle Forêts – 24024 PERIGUEUX CEDEX

Adresse physique : DDT – 16 rue du 26ième RI – 24016 PERIGUEUX CEDEX

ANNEXES 6 – Plan des servitudes

Département de la Dordogne
Porter à connaissance:
Commune de Mazeyrolles
*Zones à Risque
*zones Patrimoine naturel et culturel



Communes concernées par le retrait gonflement des argiles

Zone moyennement exposée (B2)

Servitudes réglementaires patrimoine naturel et culturel

★ Monuments classés: Eglise d'Aigueperse

Emprise des monuments historiques
 Périmètre de protection des monuments

Cavités souterraines hors carrière

cave
 naturelle
 ouvrage civil
 indéterminé

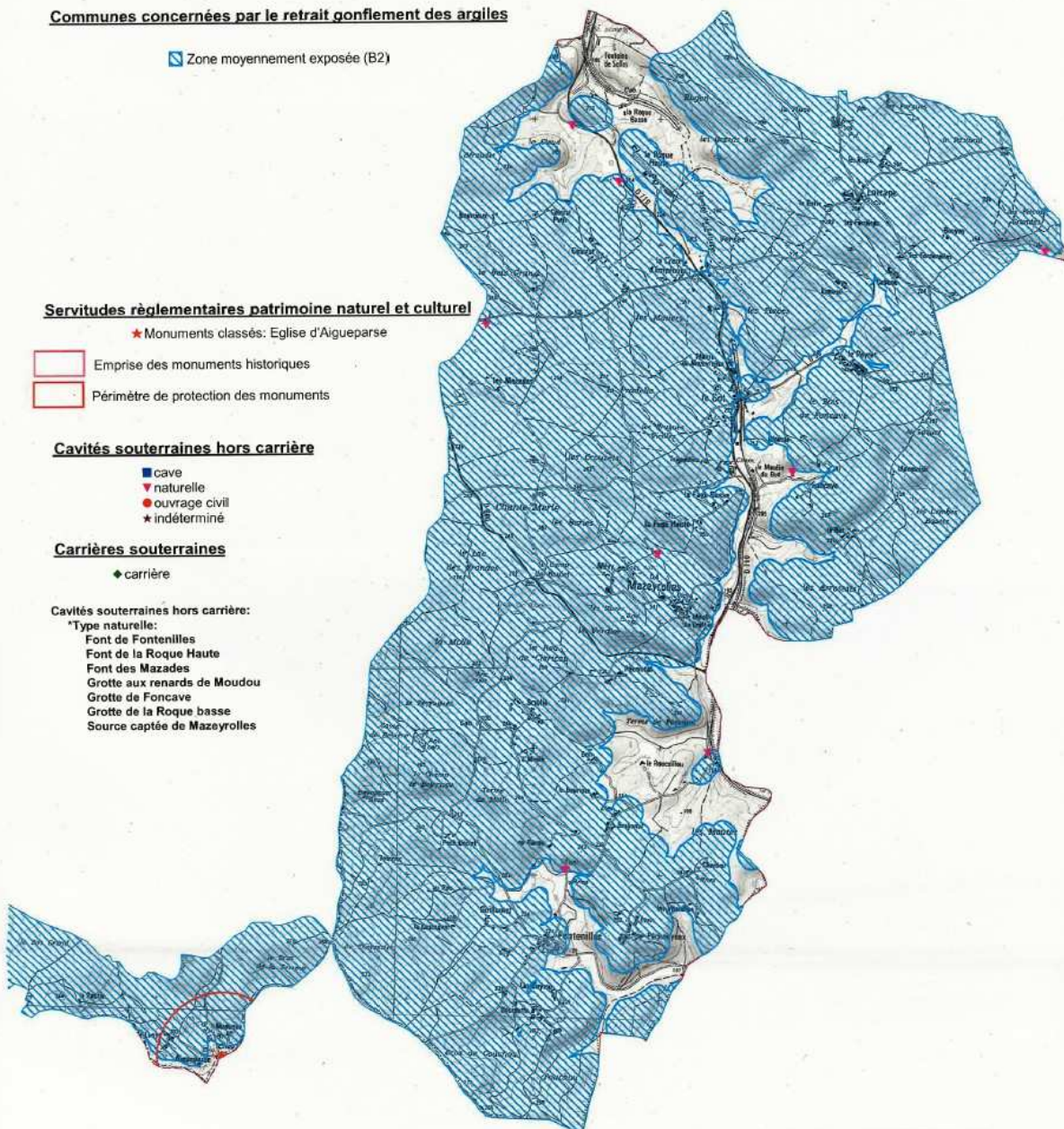
Carrières souterraines

carrière

Cavités souterraines hors carrière:

*Type naturelle:

Font de Fontenilles
Font de la Roque Haute
Font des Mazades
Grotte aux renards de Moudou
Grotte de Foncave
Grotte de la Roque basse
Source captée de Mazeyrolles



NOTA :

Données non exhaustives
Tracés indicatifs

Echelle : 1/ 30 000°

Date d'exécution du plan : 10 Mars 2015

Carte mise à jour avec l'information connue au : 01/01/2013

Carte mise à jour avec l'information connue au : 01/03/2011



Source : IGN ED CARTO
DIREN-SIGEA
Fichier : Porter à connaissance Etat